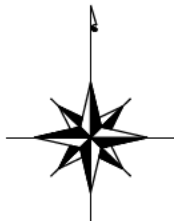


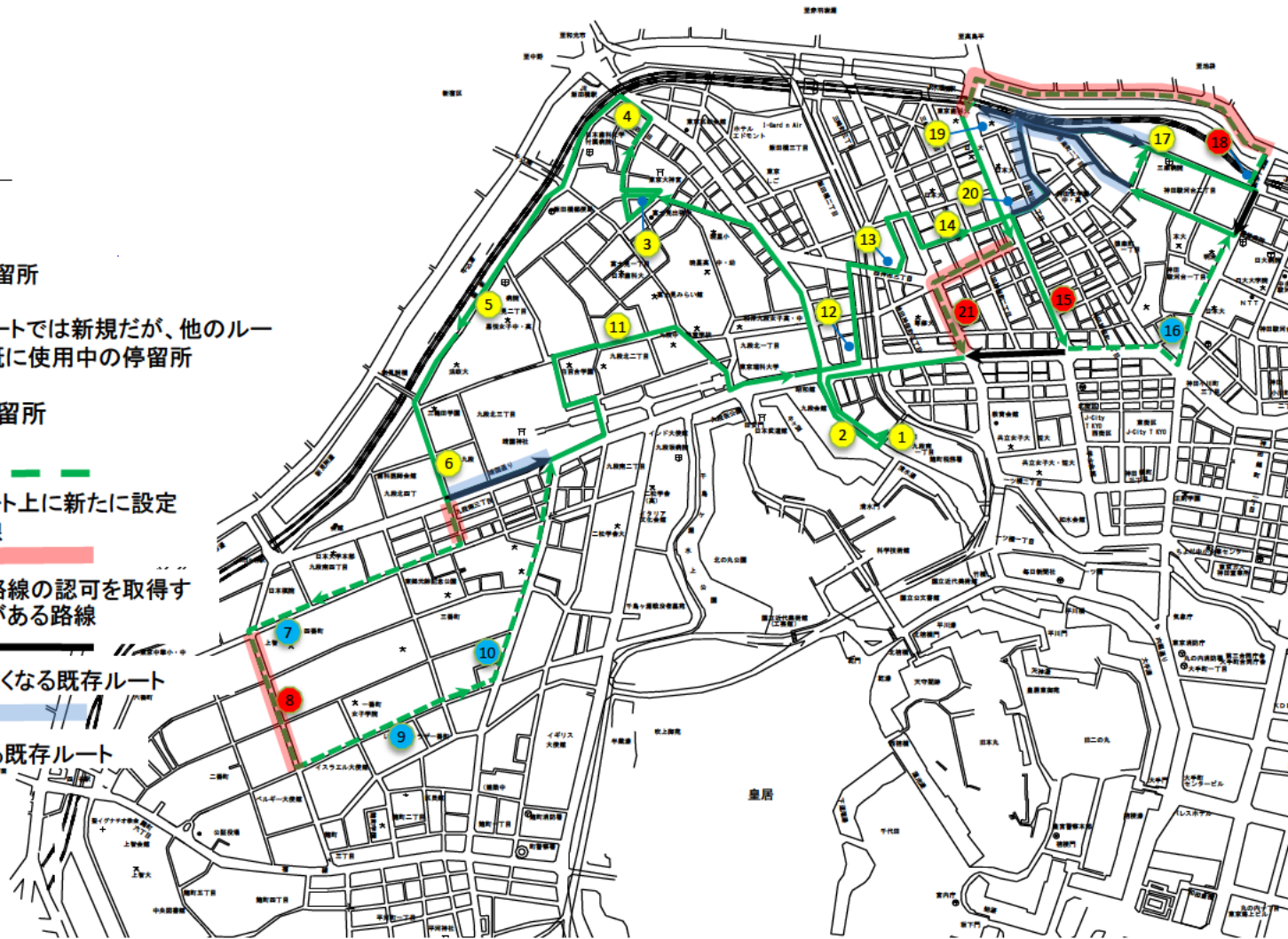
風ぐるま ルート別 路線図（見直し後）

運行経路図

【系統名】 富士見・神保町ルート
 【 起点】 千代田区役所 ~ 主な経由地 障害者福祉センター「えみふる」 ~ 終点 千代田区役所
 【系統キロ】 11.39km



- 既存停留所
- このルートでは新規だが、他のルートでは既に使用中の停留所
- 新設停留所
- ← このルート上に新たに設定する路線
- ← 新たに路線の認可を取得する必要がある路線
- ← 通行しなくなる既存ルート
- ← 廃止する既存ルート



- 停留所の名称 ☆都営バス共用
- ① 千代田区役所
 - ② かがやきプラザ(九段坂病院)
 - ③ 富士見出張所
 - ④ 飯田橋駅前☆
 - ⑤ 東京通信病院
 - ⑥ 一口坂手前
 - ⑦ 都営四番町アパート
 - ⑧ 番町☆(新規)
 - ⑨ いきいきプラザ一番町
 - ⑩ 五味坂
 - ⑪ 富士見あみず館
 - ⑫ 千代田保健所(九段下駅)(←千代田保健所)
※名称変更
 - ⑬ 西神田三丁目(←飯田橋都営アパート)
※名称変更
 - ⑭ 西神田コスモス館
 - ⑮ 神保町交差点北☆(新規)
 - ⑯ 駿河台下☆
 - ⑰ 障害者福祉センター「えみふる」
 - ⑱ 御茶ノ水駅前☆(新規)
 - ⑲ 水道橋駅前☆
 - ⑳ 西神田一丁目☆
 - ㉑ 専修大学法科大学院前(新規)

運行経路図

【系統名】
内神田ルート

【 起点
千代田区役所～

主な経由地
万世橋出張所～

【 終点
千代田区役所

【系統キロ】
10.73km

停留所の名称 ☆都営バス共用

- ① 千代田区役所
- ② かがやきプラザ(九段坂病院)
- ③ 千代田保健所(九段下駅) (←千代田保健所)
- ④ 西神田三丁目(←飯田橋都営アパート) ※名称変更
- ⑤ 西神田コスモス館
- ⑥ 神保町交差点北☆(新規)
- ⑦ 駿河台下☆
- ⑧ 障害者福祉センター「えみふる」
- ⑨ 日大病院
- ⑩ 小川町交差点(新規)
- ⑪ かんだ連雀
- ⑫ 万世橋出張所☆
- ⑬ ワテラス前
- ⑭ 神田公園出張所
- ⑮ 東日本銀行神田支店☆
- ⑯ 岩本町ほほえみプラザ
- ⑰ 岩本町一丁目
- ⑱ 鍛冶町一丁目
- ⑲ スポーツセンター
- ⑳ 区営内神田住宅
- ㉑ ちよだプラットフォームスクウェア入口
- ㉒ 神田錦町☆
- ㉓ 神保町交番前☆(新規)
- ㉔ 九段下☆(新規)



運行経路図


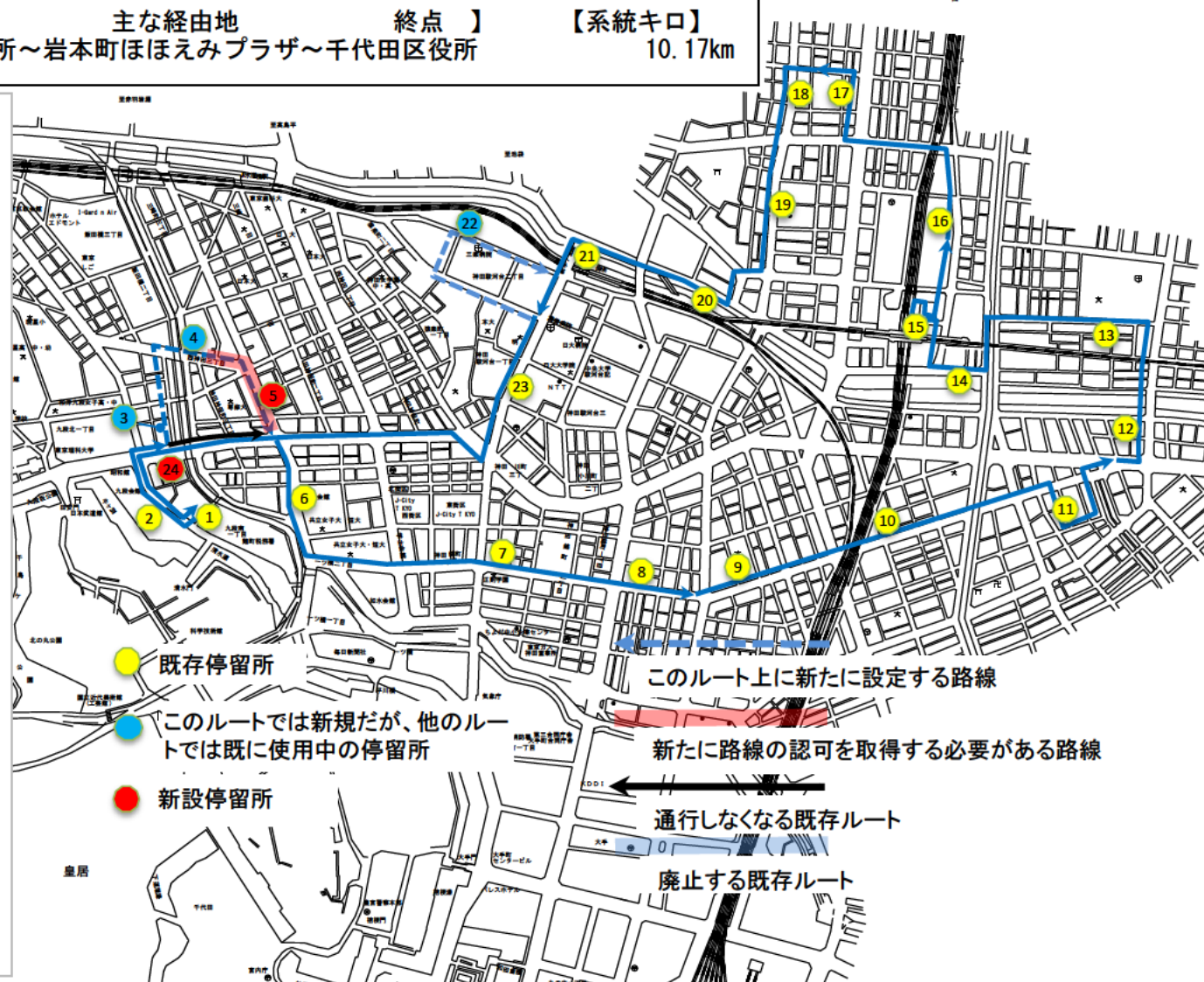
【系統名】
秋葉原ルート

【 起点 主な経由地 終点 】
千代田区役所～岩本町ほほえみプラザ～千代田区役所

【系統キロ】
10.17km

停留所の名称 ☆都営バス共用

- ① 千代田区役所
- ② かがやきプラザ(九段坂病院)
- ③ 千代田保健所(九段下駅)(←千代田保健所)
- ④ 西神田三丁目(←飯田橋都営アパート)※名称変更
- ⑤ 専修大学法科大学院前(新規)
- ⑥ 専大前交差点
- ⑦ 神田錦町三丁目☆
- ⑧ 神田美土代町
- ⑨ 神田公園出張所
- ⑩ 東日本銀行神田支店☆
- ⑪ 岩本町ほほえみプラザ
- ⑫ 美倉橋南
- ⑬ 和泉公園入口前
- ⑭ 和泉橋出張所
- ⑮ 秋葉原駅中央口
- ⑯ 神田練塀町
- ⑰ アーツ千代田3331
- ⑱ 外神田六丁目
- ⑲ 昌平童夢館入口
- ⑳ 外神田二丁目☆
- ㉑ 御茶ノ水駅☆
- ㉒ 障害者福祉センター えみふる
- ㉓ 日大病院
- ㉔ 九段下☆(新規)



皇居方面