

1. プレイスメイキング等の実証実験の実施内容

活動名	Belinda Lounge とウォーカブルキッズマップを作る	
主催者	Belinda Nursery School	
主催者住所	東京都千代田区一番町 22-3 アデックス一番町2F	
実施エリア	番町周辺	
活動の目的	<ul style="list-style-type: none"> ・千代田区は定住人口の増加が期待される地域で、公園が多く子育てがしやすい地域となっている。 ・私たちは公園で安全に楽しく遊べるこどものウォーカブルなまちづくりに寄与したいと考えている。 	
活動の概要	<ul style="list-style-type: none"> ・毎月 1 回、番町地域の各公園で当園の保育士が乳幼児の親子向けのおそびのひろばと、子育て中のパパママへの講座を開設。 ・保育園では公園で遊ぶ時、出入り口の数・死角になる場所・水飲み場やベンチの有無・遊具の有無・樹木や植物の種類など事前にチェックしてこどもの安全性や育ちにに応じて遊びを行う。 ・子育て中の家族が公園を楽しく利用できるよう保育士の観点からチェックする項目をたてて、ウォーカブルキッズマップをおそびのひろばに参加した親子と一緒に作成する。 ・各回、公園集合で2～3時間 当園の保育士等 2 名で実施。 	
実施スケジュール	企画段階	<ul style="list-style-type: none"> ・以下の様に活動を実施することを企画。 【第 1 回】11 月 10 日(金)東郷元帥記念公園 【第 2 回】11 月 24 日(金)五番町児童遊園 【第 3 回】12 月 8 日(金)外濠公園 【第 4 回】12 月 20 日(水)千鳥ヶ淵公園にて実施。 ・1 月末までにマップを作成。
	準備・施行段階	<ul style="list-style-type: none"> ・第 1 回のチラシを印刷して、10 月 4 日に千代田区へ提出。SNS、掲示板にて掲示。 ・第 2 回～第 4 回のまとめたチラシを 11 月 1 日にラミネートして千代田区役所へ提出。SNS、掲示板等にて掲示。
	実施段階	<ul style="list-style-type: none"> ・第 1 回:参加者なし(事前申込 1 件) ・第 2 回:参加者なし(事前申込 1 件) ・第 3 回:1 名(事前申込 1 件) ・第 4 回:2 名(事前申込 1 件)
実施体制	<ul style="list-style-type: none"> ・プロジェクト実行者:2 名 ・こどもの体の動かし方について指導:1 名 ・公園マップの作成:1 名 	
広報活動の内容	<ul style="list-style-type: none"> ・千代田区広報誌、掲示板、SNS ・ベリンド保育園のインスタにて配信。 	

2. プレイスメイキング等の実証実験の実施状況

公園での親子遊び・観察の様子	公園での観察事項の振り返り
	

ウォークアブルキッズマップ(東郷元帥記念公園)

東郷元帥記念公園



こんな遊びも！

- ① ぞうやうさぎ、動物に変身して歩くのも楽しいよ！ 
- ② 階段の幅が広いのでジャンプ遊びもできるよ！ 
- ③ 斜面になっていて登る遊びも大人気！ 
- ④ 花壇のふちをかに歩きしてみる？ 

虫探しスポット
だんごむしやちようちよがいるかも！ 

大人も見てね！



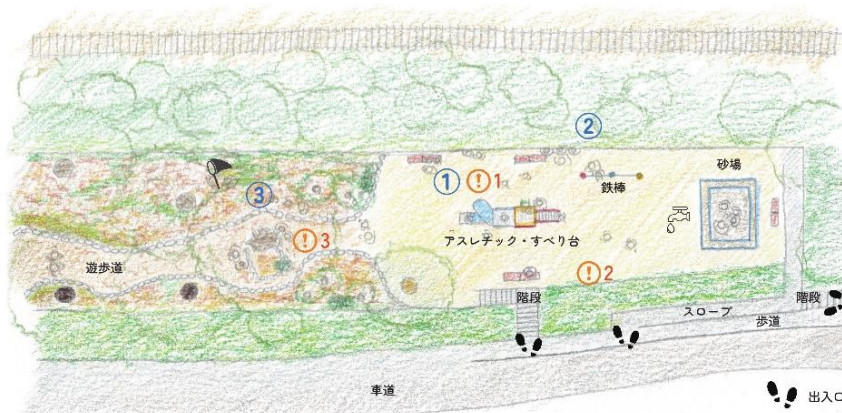
東郷元帥記念公園

東京都千代田区三番町18
市ヶ谷駅より徒歩10分



ウォーカブルキッズマップ(五番町児童遊園)

五番町児童遊園



- ・地面は砂利
 - ・平日の10:00-11:00は保育園児がいることも
 - ・トイレなし。付近にコンビニあり
 - ・駐輪スペースなし
 - ・公園奥は遊歩道になっています
 - ・公園下の道路の交通量は少なめ
- ① 遊具下部での事故に注意
- ② 柵が低いため、乗り越えて斜面への転落に注意
- ③ 石や木の根でのつまづきに注意

こんな遊びも！

① 握ったり、よじ登ったり、様々な体の使い方ができるよ！

② 電車（総武線）が見えるよ！

③ 落ち葉遊びが楽しい！

舞い上げてみたり！ いろいろなかたち！

歩くとき音がする！ 腹を上げるから、歩行の練習にもなるよ！

虫探しスポット だんごむし、かまきり、そくてくわがたも！



五番町児童遊園

東京都千代田区五番町12
市ヶ谷駅より徒歩3分

ウォーカブルキッズマップ(外濠公園)

外濠公園



こんな遊びも！

① 電車（総武線）が見えるよ！

② いろいろな形や色の葉っぱがあるよ。探してみよう！

③ つり橋は座って歩いたり立って歩いたり。高さに慣れてみよう！

④ 風が強い日は、上から落ち葉が降ってくるかも！

無理せず、「こわい！」の気持ちも大切にね。

虫探しスポット ちょうちょやかまきりがあるかも！

- 出入口
- 駐輪場
- トイレ
- 水道

- ・地面は砂利
 - ・平日の10:00-11:00は保育園児がいることも
 - ・バリアフリートイレあり（ベビーカーあり、オムツ交換台なし）
 - ・トイレ横に自動販売機あり
- ① 石の段差あり
- ② はしごの部分から落ちないように注意
- ③ すべり台が急なので出口での転倒に注意
- ④ 子どもが一人で出ないように注意



外濠公園

東京都千代田区五番町先
四ツ谷駅より徒歩5分

千鳥ヶ淵公園 (西側)



- ・地面は砂利と芝生
 - ・平日の10:00-11:00は保育園児がいることも
 - ・トイレなし。付近にコンビニあり
 - ・駐輪スペースなし
 - ・公園周囲の車の交通量は多め
- ① スロープ出口が遠いので、ベビーカーの際はすべり台下からの方が入りやすい
 - ② 赤いすべり台の降り口が高いので、転倒に注意
 - ③ 植込みの隙間から歩道に出ないように注意

こんな遊びも！

① 公園全体がスロープになっているので、高低差を利用して走るのが楽しい！

② 木に囲まれた空間が秘密基地みたい！

③ 木の影でかくれんぼも楽しい！

虫探しスポット
てんとうむしやはむしなど
鳥の種類も多いよ！

芝生だから転んでも安心！

- 出入口
- 水道
- テーブル



千鳥ヶ淵公園 (西側)

東京都千代田区一番町 2-1
半蔵門駅より徒歩5分

3. 実施の効果

ウォーカブルキッズマップづくりの活動を通して、公園での遊び方・安全な公園の利用の仕方といった気づきが生まれるか【実験参加者を対象としたアンケート調査より】

○活動の参加を通して、1 名が公園の遊び方の視点から発見があったと回答、2 名が公園の安全な使い方の視点から発見があったと回答。

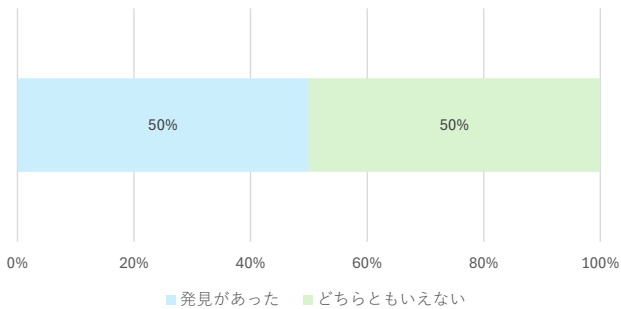


図 活動参加を通じた公園の遊び方の発見 (n=2)




図 活動参加を通じた公園の安全な使い方の発見 (n=2)

ウォーカブルキッズマップによる情報提供により、公園に対する意識は変化するか【千代田区居住・勤務の子育て世帯を対象とした WEB アンケート調査】

○作成したウォーカブルキッズマップによって提供された情報について、7 割の方が「満足・やや満足」と回答。
○このウォーカブルキッズマップが配布されることで、8 割の方が公園の利用頻度が高まる、目的に応じて公園を使い分けるようになる」と回答。

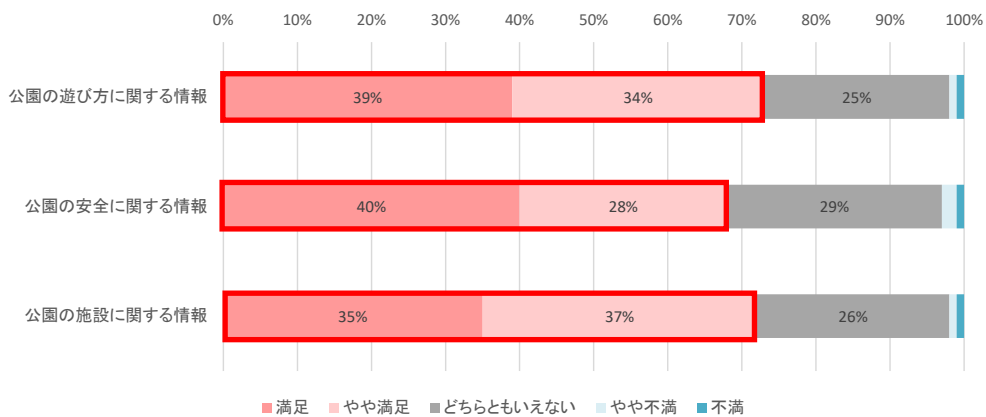
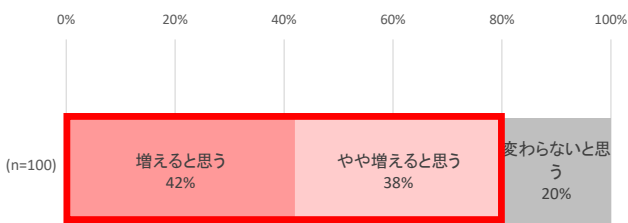
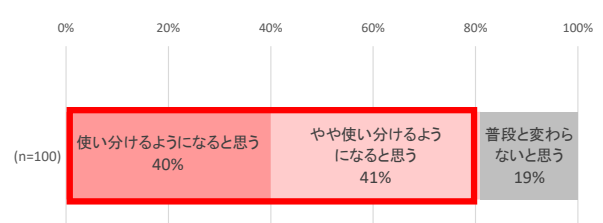


図 ウォーカブルキッズマップの評価(n=100)



子育て公園マップによる公園の利用頻度の変化 (n=100)



子育て公園マップによる公園の使い分けの意識の変化 (n=100)

4. 実施上の課題

活動を進める 上での課題	企画 段階	・ ウォーカブルの趣旨がわからず、企画の検討に悩んだ。
	準備・ 施工 段階	・ 効果的な周知の方法がわからなかった。
	実施 段階	・ マップが固定するまでに時間がかかってしまった。

5. 収支状況

実際の収支状況	<p>【収入総額:50万円】</p> <ul style="list-style-type: none">・ 千代田区活動支援金:50万円 <p>【支出総額:50万円】</p> <ul style="list-style-type: none">・ 講師の人件費:16万・ マップ作成費:9.5万・ WEB アンケート調査費(※):24.5万 <p>※効果計測のための調査については、活動の参加者を対象に実施。ただし、活動の参加者が少なかったことから、効果計測が十分でないと判断し、追加で千代田区在住、もしくは在勤のファミリー層を対象にWEB アンケート調査を実施した。</p>
---------	---