

資料第2

地震に関する地域危険度（都都市整備局）

丁目名	地盤分類	建物倒壊危険度		火災危険度		総合危険度		災害時活動困難度を考慮した危険度					
								建物倒壊危険度		火災危険度		総合危険度	
		ランク	順位	ランク	順位	ランク	順位	ランク	順位	ランク	順位	ランク	順位
飯田橋1丁目	谷底低地3	2	2027	2	1669	2	1856	1	3848	2	2591	1	3261
飯田橋2丁目	谷底低地3	1	3151	2	2080	2	2641	1	4232	1	2894	1	3620
飯田橋3丁目	谷底低地3	1	4086	1	3821	1	4006	1	4188	1	3878	1	4071
飯田橋4丁目	谷底低地3	2	1849	2	1543	2	1690	1	3053	2	2061	2	2575
一番町	台地2	1	4310	1	4235	1	4321	1	4333	1	4235	1	4311
岩本町1丁目	沖積低地3	3	1171	3	955	3	998	1	3345	2	2090	2	2751
岩本町2丁目	沖積低地3	3	843	2	1467	3	1103	1	3901	1	3275	1	3646
岩本町3丁目	沖積低地3	2	2163	2	2220	2	2229	1	3866	1	3075	1	3521
内神田1丁目	沖積低地2	2	1454	2	1712	2	1570	1	2888	2	2372	2	2649
内神田2丁目	沖積低地2	3	1087	2	2064	2	1565	2	2097	2	2605	2	2353
内神田3丁目	沖積低地2	3	885	2	1385	3	1076	1	3990	1	3261	1	3687
内幸町1丁目	沖積低地3	1	4163	1	4604	1	4412	1	4087	1	4601	1	4374
内幸町2丁目	沖積低地3	1	4843	1	4692	1	4782	1	4760	1	4627	1	4709
大手町1丁目	沖積低地3	1	4717	1	4895	1	4818	1	4703	1	4911	1	4832
大手町2丁目	沖積低地2	1	4402	1	4887	1	4651	1	4351	1	4904	1	4649
鍛冶町1丁目	沖積低地2	3	1081	3	1133	3	1040	1	3106	2	2224	2	2688
鍛冶町2丁目	沖積低地2	2	1328	2	2054	2	1685	1	3539	1	3184	1	3409
霞が関1丁目	沖積低地2	1	4921	1	4916	1	4936	1	4898	1	4925	1	4936
霞が関2丁目	谷底低地3	1	4972	1	4933	1	4974	1	4932	1	4923	1	4956
霞が関3丁目	沖積低地2	1	4839	1	4889	1	4876	1	4802	1	4893	1	4874
神田相生町	沖積低地2	1	4766	1	4400	1	4601	1	5035	1	4789	1	4937
神田淡路町1丁目	台地1	2	1752	2	2650	2	2236	1	4479	1	4106	1	4323
神田淡路町2丁目	沖積低地2	2	1895	2	2326	2	2138	1	4238	1	3621	1	3970
神田和泉町	沖積低地3	3	1026	3	1004	3	937	2	1284	2	1191	3	1167
神田岩本町	沖積低地2	2	2603	2	2465	2	2555	1	3842	1	3091	1	3517
神田小川町1丁目	台地1	1	3100	1	3049	1	3125	1	4918	1	4537	1	4746
神田小川町2丁目	台地1	2	2272	1	2965	2	2648	1	4522	1	4150	1	4368
神田小川町3丁目	台地1	2	2742	1	3064	1	2930	1	4565	1	4127	1	4379
神田鍛冶町3丁目	沖積低地2	2	1251	2	1661	2	1437	1	4956	1	4501	1	4747

丁目名	地盤分類	建物倒壊危険度		火災危険度		総合危険度		災害時活動困難度を考慮した危険度					
		ランク	順位	ランク	順位	ランク	順位	建物倒壊危険度		火災危険度		総合危険度	
								ランク	順位	ランク	順位	ランク	順位
神田北乗物町	沖積低地 2	4	295	2	2481	2	1362	1	4769	1	4715	1	4764
神田紺屋町	沖積低地 2	3	551	2	1295	3	816	2	2257	2	2427	2	2342
神田佐久間河岸	沖積低地 3	2	2443	1	3154	1	2825	1	3173	1	3378	1	3314
神田佐久間町 1 丁目	沖積低地 2	1	2906	1	2981	1	2979	1	3571	1	3247	1	3454
神田佐久間町 2 丁目	沖積低地 2	3	576	3	1057	3	708	2	1357	2	1630	2	1434
神田佐久間町 3 丁目	沖積低地 3	3	491	2	1251	3	763	2	1259	2	1848	2	1495
神田佐久間町 4 丁目	沖積低地 2	3	812	2	2149	2	1465	1	4748	1	4450	1	4630
神田神保町 1 丁目	谷底低地 3	3	915	2	2515	2	1703	1	3081	1	3587	1	3379
神田神保町 2 丁目	谷底低地 3	3	971	3	1105	3	964	1	3550	2	2553	1	3080
神田神保町 3 丁目	谷底低地 3	2	2500	2	1820	2	2197	1	4308	1	3053	1	3741
神田須田町 1 丁目	沖積低地 2	2	1436	2	1517	2	1458	1	3560	2	2603	1	3108
神田須田町 2 丁目	沖積低地 2	2	1384	2	2508	2	1958	1	3262	1	3384	1	3370
神田駿河台 1 丁目	台地 1	1	4675	1	4664	1	4684	1	4768	1	4750	1	4784
神田駿河台 2 丁目	台地 1	1	3987	1	4095	1	4091	1	3916	1	4052	1	4025
神田駿河台 3 丁目	台地 1	1	4088	1	4321	1	4263	1	4371	1	4436	1	4427
神田駿河台 4 丁目	台地 1	1	4517	1	4575	1	4563	1	4679	1	4691	1	4700
神田多町 2 丁目	沖積低地 2	3	369	3	975	3	561	2	1831	2	2067	2	1927
神田司町 2 丁目	沖積低地 2	3	972	2	2041	2	1492	1	3642	1	3462	1	3608
神田富山町	沖積低地 2	3	884	3	686	3	666	1	4940	1	4180	1	4598
神田錦町 1 丁目	沖積低地 2	2	2395	1	3186	2	2815	1	3931	1	3808	1	3910
神田錦町 2 丁目	台地 1	1	3995	1	3430	1	3768	1	4545	1	3938	1	4275
神田錦町 3 丁目	谷底低地 3	1	3684	1	4322	1	4056	1	4841	1	4809	1	4848
神田西福田町	沖積低地 2	3	685	2	1227	3	851	1	4746	1	4162	1	4481
神田練堀町	沖積低地 2	2	1641	2	2179	2	1917	2	1833	2	2168	2	1995
神田花岡町	沖積低地 2	1	4248	1	4800	1	4544	1	3776	1	4769	1	4300
神田東紺屋町	沖積低地 2	2	1667	2	2190	2	1939	1	5017	1	4707	1	4892
神田東松下町	沖積低地 2	3	1110	2	2075	2	1583	1	3006	1	3066	1	3060
神田平河町	沖積低地 2	2	1278	1	5116	1	3250	1	4498	1	5116	1	4831
神田松永町	沖積低地 2	2	1768	2	1779	2	1769	1	4417	1	3500	1	4002
神田美倉町	沖積低地 2	2	2238	2	1831	2	2058	1	3955	2	2751	1	3394

丁目名	地盤分類	建物倒壊危険度		火災危険度		総合危険度		災害時活動困難度を考慮した危険度					
		ランク	順位	ランク	順位	ランク	順位	建物倒壊危険度		火災危険度		総合危険度	
								ランク	順位	ランク	順位	ランク	順位
神田美土代町	沖積低地 2	2	2252	1	5116	1	3733	1	4290	1	5116	1	4719
紀尾井町	台地 2	1	4894	1	4869	1	4898	1	4822	1	4862	1	4866
北の丸公園	台地 2	1	4825	1	4901	1	4874	1	4795	1	4910	1	4881
九段北 1 丁目	谷底低地 3	1	3568	2	2077	1	2848	1	4307	2	2774	1	3598
九段北 2 丁目	台地 2	1	4810	1	4834	1	4833	1	4829	1	4874	1	4878
九段北 3 丁目	台地 2	1	4582	1	4618	1	4614	1	4481	1	4559	1	4558
九段北 4 丁目	谷底低地 2	1	4597	1	3920	1	4309	1	4600	1	3844	1	4260
九段南 1 丁目	谷底低地 3	1	4394	1	3925	1	4220	1	4413	1	3893	1	4188
九段南 2 丁目	台地 2	1	4146	1	4215	1	4239	1	4137	1	4189	1	4197
九段南 3 丁目	台地 2	1	3120	1	3222	1	3217	1	5072	1	4841	1	4981
九段南 4 丁目	台地 2	1	3380	1	3818	1	3643	1	3348	1	3756	1	3607
皇居外苑	谷底低地 2	1	5086	1	5085	1	5105	1	5093	1	5088	1	5112
麴町 1 丁目	台地 2	1	4352	1	4218	1	4331	1	4773	1	4551	1	4681
麴町 2 丁目	台地 2	1	3984	1	3882	1	3984	1	4574	1	4284	1	4459
麴町 3 丁目	台地 2	1	2826	1	3107	1	3008	1	3869	1	3577	1	3770
麴町 4 丁目	台地 2	1	4276	1	3854	1	4117	1	4509	1	4040	1	4303
麴町 5 丁目	台地 2	1	4336	1	4097	1	4275	1	4289	1	4053	1	4203
麴町 6 丁目	台地 2	1	4324	1	4648	1	4508	1	4316	1	4674	1	4528
五番町	台地 2	1	4466	1	4415	1	4461	1	3992	1	4152	1	4106
猿楽町 1 丁目	台地 1	1	3571	1	4189	1	3943	1	4141	1	4371	1	4283
猿楽町 2 丁目	台地 1	2	2801	1	3316	1	3106	1	3791	1	3703	1	3791
三番町	台地 2	1	4175	1	4272	1	4284	1	4139	1	4234	1	4217
外神田 1 丁目	沖積低地 2	2	1770	1	2934	2	2373	1	3725	1	3748	1	3782
外神田 2 丁目	沖積低地 2	3	983	2	1691	2	1301	2	2138	2	2317	2	2227
外神田 3 丁目	沖積低地 2	3	688	2	1682	3	1132	1	3032	1	3027	1	3053
外神田 4 丁目	沖積低地 2	2	1410	2	2209	2	1804	1	2855	1	2864	1	2886
外神田 5 丁目	沖積低地 2	3	548	2	2285	2	1395	1	2943	1	3592	1	3305
外神田 6 丁目	沖積低地 2	3	696	2	2027	2	1329	2	2398	1	3040	2	2752
千代田	台地 2	1	5119	1	4806	1	4988	1	5119	1	4732	1	4953
永田町 1 丁目	台地 2	1	4935	1	5026	1	5007	1	4907	1	5033	1	4996

丁目名	地盤分類	建物倒壊危険度		火災危険度		総合危険度		災害時活動困難度を考慮した危険度					
								建物倒壊危険度		火災危険度		総合危険度	
		ランク	順位	ランク	順位	ランク	順位	ランク	順位	ランク	順位	ランク	順位
永田町2丁目	台地2	1	4891	1	4896	1	4914	1	4839	1	4882	1	4889
西神田1丁目	谷底低地3	2	2774	1	3708	1	3294	1	4451	1	4370	1	4439
西神田2丁目	谷底低地3	2	1312	2	1690	2	1485	1	3876	1	3088	1	3539
西神田3丁目	谷底低地3	1	4257	1	4333	1	4338	1	4836	1	4718	1	4798
二番町	台地2	1	4217	1	4127	1	4235	1	4049	1	3990	1	4055
隼町	台地2	1	4720	1	4686	1	4712	1	4659	1	4647	1	4673
東神田1丁目	沖積低地2	3	757	2	2248	2	1488	1	3535	1	3667	1	3663
東神田2丁目	沖積低地2	3	940	2	1788	2	1336	2	2503	2	2638	2	2589
東神田3丁目	沖積低地2	3	938	2	2331	2	1619	1	2857	1	3314	1	3113
一ツ橋1丁目	谷底低地3	1	4885	1	4967	1	4942	1	4896	1	4994	1	4972
一ツ橋2丁目	沖積低地3	1	4383	1	4347	1	4397	1	4688	1	4536	1	4638
日比谷公園	沖積低地3	1	4177	1	4670	1	4449	1	3976	1	4645	1	4340
平河町1丁目	台地2	1	2907	1	3121	1	3062	1	4191	1	3806	1	4038
平河町2丁目	台地2	1	4199	1	4399	1	4343	1	4096	1	4354	1	4266
富士見1丁目	台地2	1	4111	1	4454	1	4328	1	3912	1	4395	1	4190
富士見2丁目	台地2	1	4166	1	3919	1	4095	1	3949	1	3723	1	3881
丸の内1丁目	沖積低地2	1	4085	1	4847	1	4489	1	3751	1	4849	1	4332
丸の内2丁目	沖積低地3	1	4854	1	5116	1	5011	1	4876	1	5116	1	5031
丸の内3丁目	沖積低地2	1	4384	1	4966	1	4688	1	4366	1	4989	1	4692
三崎町1丁目	谷底低地3	1	3642	1	4248	1	3997	1	4654	1	4666	1	4679
三崎町2丁目	谷底低地3	2	1653	2	1601	2	1612	1	3466	2	2473	1	2996
三崎町3丁目	谷底低地3	1	3308	2	2292	1	2827	1	4263	1	3033	1	3712
有楽町1丁目	沖積低地3	1	4014	1	3889	1	4003	1	4246	1	4021	1	4167
有楽町2丁目	沖積低地2	1	3260	1	3806	1	3578	1	4080	1	4108	1	4130
四番町	台地2	1	4445	1	4466	1	4479	1	4081	1	4294	1	4218
六番町	台地2	1	3962	1	4287	1	4176	1	3824	1	4220	1	4058

千代田区洪水避難地図
(洪水ハザードマップ：東京都作成資料より抜粋)

この地図は、神田川・日本橋川・荒田川が大雨によって増水し、既存の下水道施設や河川の処理能力を超えて水があふれた場合の浸水予想結果にもとづいて、浸水する範囲とその程度並びに水害時の避難場所を示した地図です。
大雨の規模は平成12年9月の東海豪雨(総雨量589mm、時間最大雨量114mm)を想定しています。
水害のおそれがあるときは、地下にいる人は地上階上がり、速やかに頑強な建物の3階以上や地図に示した避難所に避難してください。
なお、地図に示した浸水想定区域以外でも、状況によっては浸水することもありますので、十分に注意してください。
※このハザードマップは、東京都が平成13年8月及び平成15年5月に公表した「浸水予想区域図」の千代田区の部分を抜粋したものです。

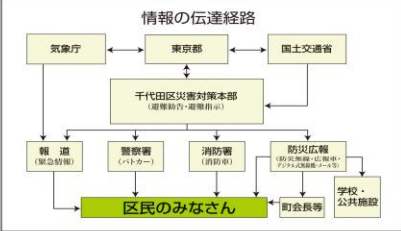


持ち出し品準備をしておきましょう！ テレビ・ラジオで正確な情報を！ みんなと一緒に行動しましょう！ 避難するときは、川を越えてはいけません！ 水害のおそれがあるときは、頑強な建物の3階以上や避難所に！ 地下にいる人は、地上階にあがらしましょう！

災害時の準備と避難

凡例

黄色	浸水深0.2m以上～0.5m未満
緑色	浸水深0.5m以上～1.0m未満
青色	浸水深1.0m以上～2.0m未満
濃青色	浸水深2.0m以上～5.0m未満
赤丸	避難所



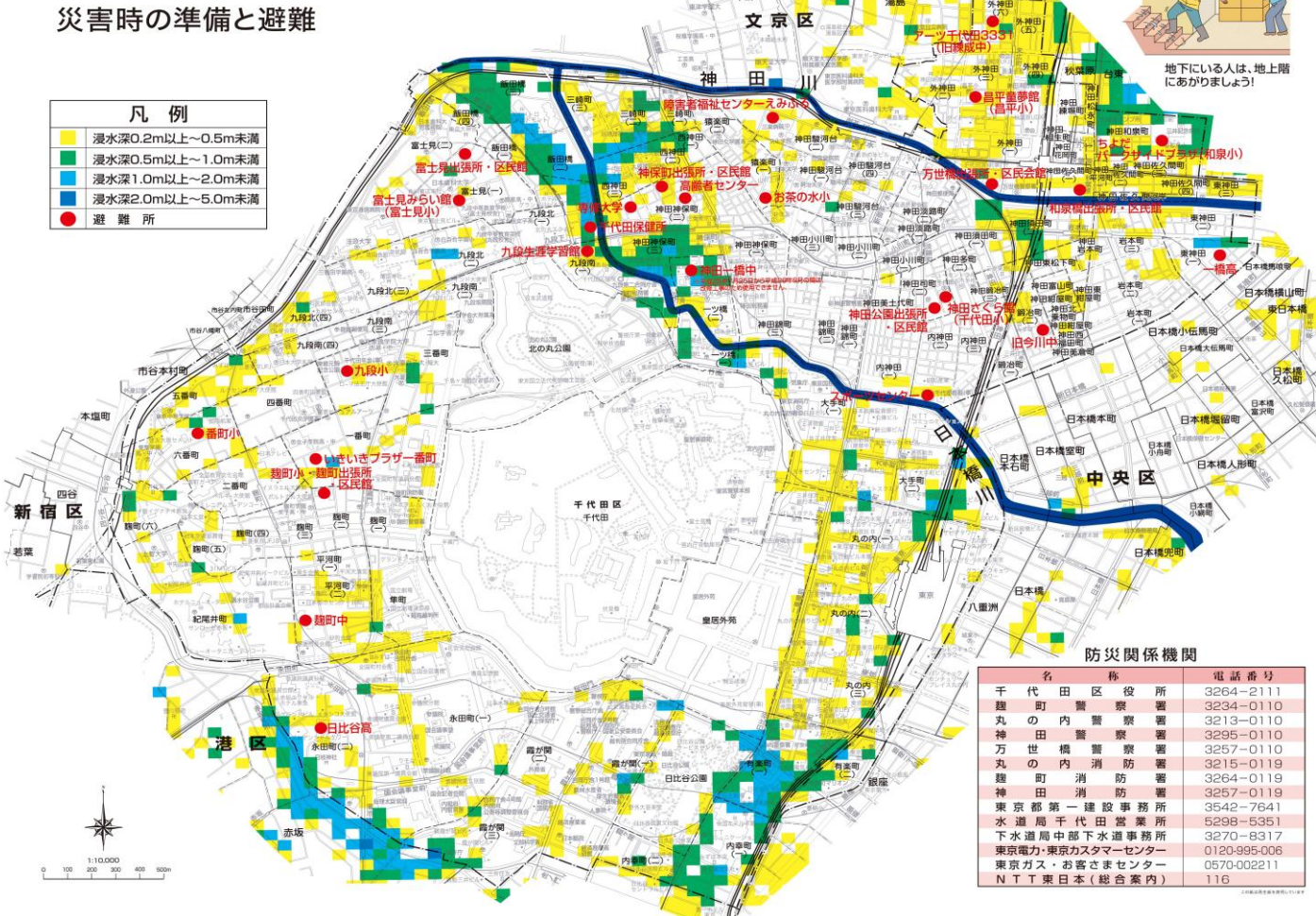
水害時の避難所 (注)

避難所名	住所
いきいきプラザ一番町	一番町12
九段小学校	三番町16
番町小学校	六番町8
麹町小学校・麹町出張所・区民館	麹町2-8
麹町中学校	平河町2-5-1
日比谷高校	永田町2-16-1
富士見みらい館(富士見小学校)	富士見1-10-3
富士見出張所・区民館	富士見1-6-7
九段生還学習館	九段南1-5-10
神保町出張所・区民館	神田神保町2-40
三好大学	神田神保町3-8
神田公園出張所・区民館	神田町2-2
お茶の水小学校	猿楽町1-1-1
神田一橋中学校	一ツ橋2-6-14
高齢者センター	神田神保町2-20
スポーツセンター	内神田2-1-8
障害者福祉センターえみふる	神田駿河台2-5
千代田保健所	九段北1-2-14
神田さくら館(千代田小学校)	神田町2-16
旧今川中学校	鍛冶町2-4-2
一橋高校	東神田1-12-13
昌平堂学園(昌平小学校)	外神田3-4-7
アーツ千代田333(旧練中中学校)	外神田9-11-14
5たてパークサイドラダ(和泉小学校)	神田和泉町1
万世橋出張所・区民館	外神田1-1-11
和泉橋出張所・区民館	神田佐久間町1-11

(注) 地震等の別の避難所とは異なる施設があります。避難所名は重要となる場合があります。

救急医療施設

名称	住所	電話番号
東京通信病院	富士見2-14-23	5214-7111
駿河台日本大学病院	神田駿河台1-8-13	3293-7111
三井病院	神田駿河台2-5	3292-3981
三井記念病院	神田和泉町	3862-9111



防災関係機関

名称	電話番号
千代田区役所	3264-2111
麹町警察署	3234-0110
丸の内警察署	3213-0110
神田警察署	3295-0110
万世橋警察署	3257-0110
丸の内消防署	3215-0119
麹町消防署	3264-0119
神田消防署	3257-0119
東京都第一建設事務所	3542-7641
水道局千代田営業所	5298-5351
下水道局中部下水道事務所	3270-8317
東京電力・東京ガスセンター	0120-995-006
東京ガス・お客さまセンター	0570-02211
N T T 東日本 (総合案内)	116

千代田区洪水避難地図
(洪水ハザードマップ荒川版：国土交通省作成資料より抜粋)

この地図は、荒川流域で200年に1回程度発生が予想される大雨が降り、荒川の下流域で堤防が決壊した場合を想定した浸水想定区域図をもとに、区内の浸水する範囲、浸水深、避難場所を示した地図です。
大雨の規模は、3日間で総雨量548ミリを想定しています。
水害のおそれがあるときには、地下にいる人は地上階に上がり、速やかに頑強な建物の3階以上や地図に示した避難所に避難してください。
なお、地図に示した浸水想定区域以外でも、状況によっては浸水することもありますので、十分に注意してください。
※このハザードマップは、国土交通省荒川下流河川事務所が平成16年9月に公表した「荒川浸水想定区域図」の千代田区部分を抜粋したものです。



持ち出し品準備をしておきましょう！ テレビ・ラジオで正確な情報を！ みんなと一緒に行動しましょう！ 避難するときは、川を越えてはいけません！ 水害のおそれがあるときには、頑強な建物の3階以上や避難所に！

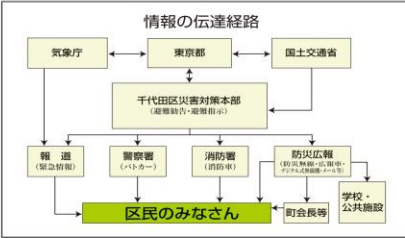
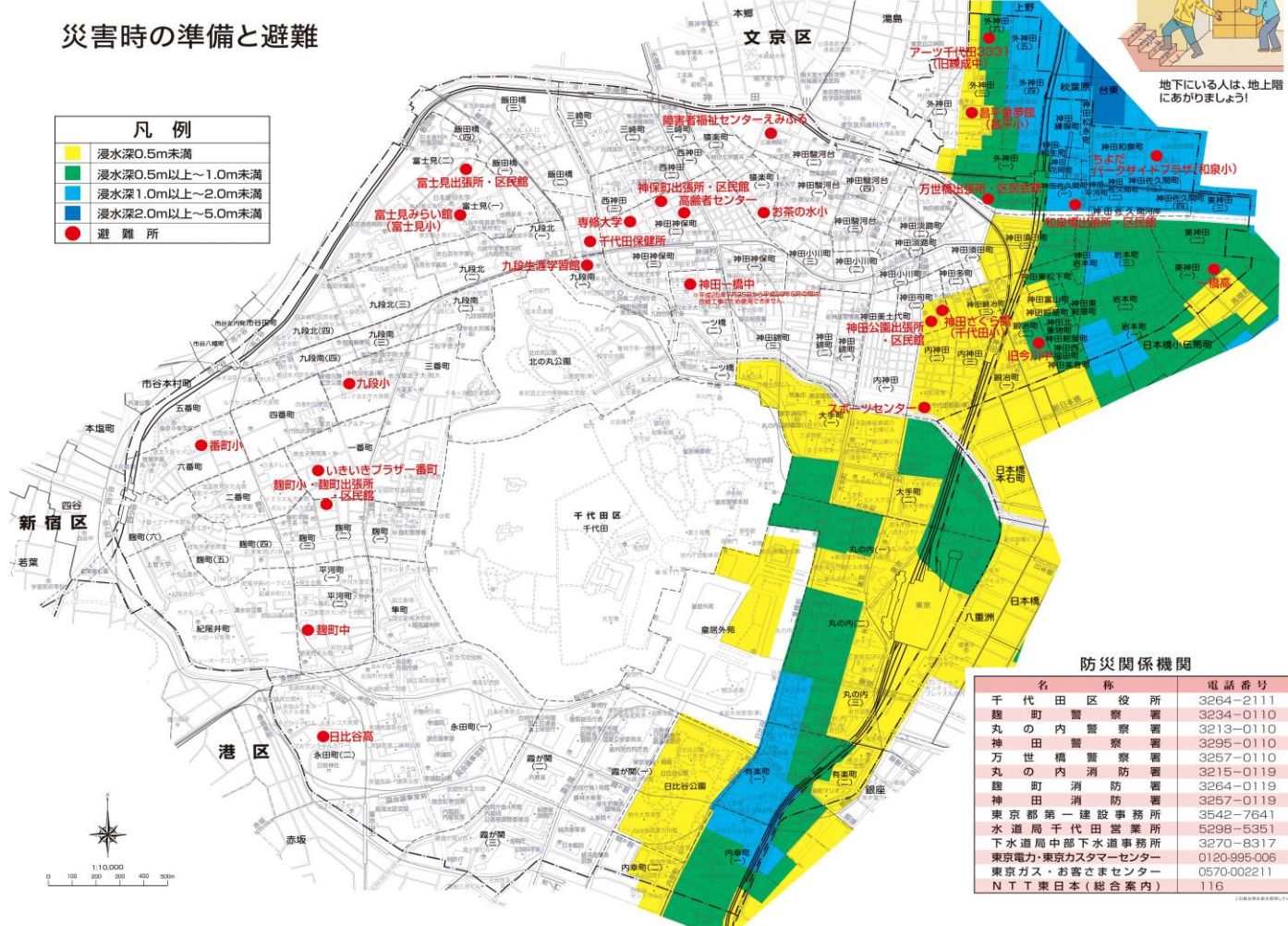


地下にいる人は、地上階に上がらしましょう！

災害時の準備と避難

凡例

黄色	浸水深0.5m未満
緑色	浸水深0.5m以上～1.0m未満
青色	浸水深1.0m以上～2.0m未満
濃青色	浸水深2.0m以上～5.0m未満
赤丸	避難所



水害時の避難所

避難所名	住所
いきいきプラザ一番町	一番町12
九段小学校	三番町16
番町小学校	六番町8
麹町小学校・麹町出張所・区民館	麹町2-8
麹町中学校	平河町2-5-1
日比谷高校	永田町2-16-1
富士見みらい館(富士見小学校)	富士見1-10-3
富士見出張所・区民館	富士見1-6-7
九段生涯学習館	九段南1-5-10
神保町出張所・区民館	神田神保町2-4-0
専修大学	神田神保町3-8
神田公園出張所・区民館	神田司町2-2
お茶の水小学校	猿樂町1-1-1
神田一橋中学校	一ツ橋2-6-14
高齢者センター	神田神保町2-2-0
スポーツセンター	内神田2-1-8
障害者福祉センターえみふる	神田駿河台2-5
千代田保健所	九段北1-2-14
神田さくら園(千代田小学校)	神田河町2-16
旧今川中学校	麹町2-4-2
一橋高等学校	東神田1-12-13
昌平児童館(昌平小学校)	外神田3-4-7
アーツ千代田3331(旧練成中学校)	外神田6-11-14
ちよだ(ワークサイドプラザ(和泉小学校))	神田佐久間町1
万世橋出張所・区民会館	外神田1-1-11
和泉橋出張所・区民館	神田佐久間町1-1

救急医療施設

名称	住所	電話番号
東京通信病院	富士見2-14-23	5214-7111
駿河台日本大学病院	神田駿河台1-8-13	3293-1711
三業病院	神田駿河台2-5	3292-3981
三井記念病院	神田和泉町1	3862-9111

防災関係機関

名称	電話番号
千代田区役所	3264-2111
麹町警察署	3234-0110
丸の内警察署	3213-0110
神田警察署	3295-0110
万世橋警察署	3257-0119
丸の内消防署	3215-0119
麹町消防署	3264-0119
神田消防署	3257-0119
東京都第一建設事務所	3542-7641
水道局千代田営業所	5298-5351
下水道局中部下水道事務所	3270-8317
東京電力・東京ガスセンター	0120-995-006
東京ガス・お客さまセンター	0570-002211
N T 東日本(総合案内)	116