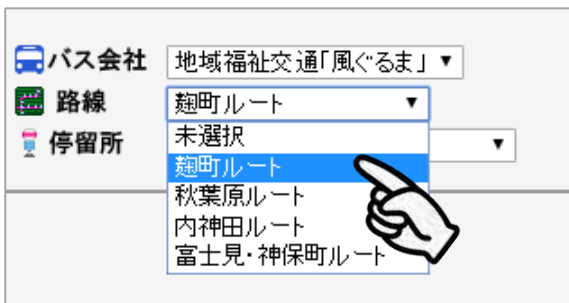


■ パソコンで利用するとき

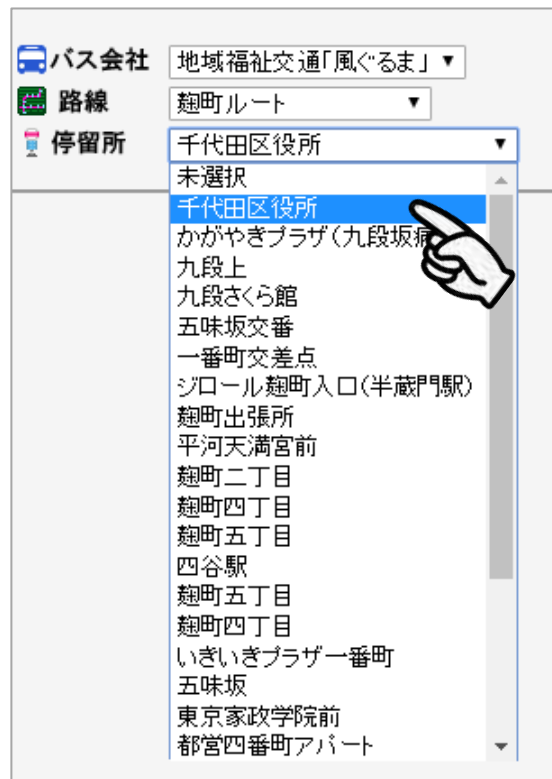
(1)BusGO！千代田区コミュニティバスのサイトへアクセスし、ご利用の路線とバス停を選択します。



▼路線選択時画面イメージ



▼停留所選択時画面イメージ



(2) ご選択いただいた路線とバス停までの運行状況とバスの位置が表示されます。

The screenshot shows the BUS GO! app interface. At the top left, there are controls for 'バス会社' (Bus Company) set to '風ぐるま', '路線' (Route) set to '麹町ルート', and '停留所' (Stop) set to '千代田区役所'. A blue button labeled 'バス会社からのお知らせ' is in the top right. The main map displays a red route line with a bus icon at a specific location. A red callout box labeled 'バス位置' (Bus Position) provides a zoomed-in view of the bus icon. A blue box at the bottom left contains the text: '現在、バスは「地下鉄飯田橋駅東口」付近です。あと約16分で到着します。' (Currently, the bus is near 'Tokyo Metro Iidabashi Station East Exit'. It will arrive in about 16 minutes.) Below the map, the copyright notice '©2013 エイ・ケイ・システム Co.Ltd.' is visible.

運行状況

現在、バスは「地下鉄飯田橋駅東口」付近です。あと約16分で到着します。

◎お知らせ機能について

This screenshot shows the same app interface as above, but with a red circle highlighting the 'バス会社からのお知らせ' button in the top right corner. A hand icon is pointing towards this button.

バス会社からのお知らせ

バス会社からのお知らせ
現在お知らせはありません。

自治体や運行事業者からコミュニティバスをご利用のお客様に向け、コミュニティバスに関するお知らせをこちらに掲載致します。

◎各バス停のアイコンをクリックすると、バス停ごとの時刻表・運賃表・バス停周辺情報を確認することができます。(バス停選択で選択されたバス停以外のバス停も閲覧することができます ※PCのみ)



●時刻表



土曜・休日	
都町ルート 千代田区役所 平日	
8	
9	20
10	00
11	00
12	00 40
13	40
14	40
15	20
16	20
17	20
18	00

[閉じる](#)

土曜・休日ダイヤの時刻表に切り替えることもできます。

●運賃表



千代田区役所 停留所		
降車停留所	大人	小人
運賃均一	100	100

[閉じる](#)

●周辺情報



千代田区役所 停留所	
周辺情報	
見本	詳細・場所
見本	詳細・場所

[閉じる](#)

■ スマートフォンで利用するとき

(1) スマートフォン向けサイトへアクセスし、ご利用路線とバス停を選択します。

The image displays the BusGO! app interface on a smartphone. The main screen shows the app logo and two selection buttons: "風ぐるま" (Kazuruma) and "路線を選択して下さい" (Please select a route). Below these is a button for "停留所を選択して下さい" (Please select a stop). Two callout boxes provide details for these selections:

- 路線選択 (Route Selection):** This callout shows a list of routes under the heading "路線を選択して下さい". The selected route is "麹町ルート" (Kojimachi Route). Other visible routes include "秋葉原ルート" (Akihabara Route), "内神田ルート" (Uchikojimachi Route), and "富士見・神保町ルート" (Fujimi-Kojimachi Route).
- 停留所選択 (Stop Selection):** This callout shows a list of stops under the heading "停留所を選択して下さい". The selected stop is "千駄田区役所" (Saidaiji-cho). Other visible stops include "かがやきプラザ (九段坂病院)" (Kagayaki Plaza (Kojimachi Hospital)), "九段上" (Kojimachi Ue), "九段さくら館" (Kojimachi Sakura Kan), "五味坂交番" (Gomibaka Kojin), "一番町交差点" (Ichibancho Kojin), "ジロール麹町入口 (半蔵門駅)" (Ziroll Kojimachi Entrance (Hanzai Monji Station)), "麹町出張所" (Kojimachi Shuchusho), and "平河天満宮前" (Hirakawa Tenmanji Mae).

©2013 エイ・ケイ・システム Co.Ltd.

※選択画面は機種によって異なります。

(2) ご選択いただいた路線とバス停までの運行状況とバスの位置が表示されます。



◎お知らせ機能について

配信画面右上「おしらせ」をタップしていただくと、

自治体や運行事業者からのコミュニティバスをご利用のお客様に向けたお知らせを表示されます。



◎路線・バス停選択で選択されたバス停ごとの時刻表・運賃表を確認することができます。

●時刻表



→

The screenshot shows the BusGO! app interface with the '時刻表' (Timetable) tab selected. The top navigation bar is the same as in the previous screenshot. Below the tabs, there are three sub-tabs: '路線図' (Route Map), '時刻表' (Timetable), and '運賃' (Fare). The '時刻表' sub-tab is selected. The main content area shows the following information:

土曜・休日 (Saturday, Sunday, Holiday)

廻町ルート
千代田区役所 平日 (Loop Route, Chiyoda Ward Office, Weekdays)

8	
9	20
10	00
11	00
12	00 40
13	40
14	40
15	20
16	20
17	20
18	00

●運賃表



→


The screenshot shows the BusGO! app interface with the '運賃' (Fare) tab selected. The top navigation bar is the same as in the previous screenshot. Below the tabs, there are three sub-tabs: '路線図' (Route Map), '時刻表' (Timetable), and '運賃' (Fare). The '運賃' sub-tab is selected. The main content area shows the following information:

千代田区役所 停留所 (Chiyoda Ward Office Stop)

降車停留所 (Get-off Stop)	大人 (Adult)	小人 (Child)
運賃均一 (Uniform Fare)	100	100

◎各バス停のアイコンをクリックすると、バス停ごと周辺情報を確認することができます。

●周辺情報



◎路線選択画面に戻る場合

