

# 洪水ハザードマップ

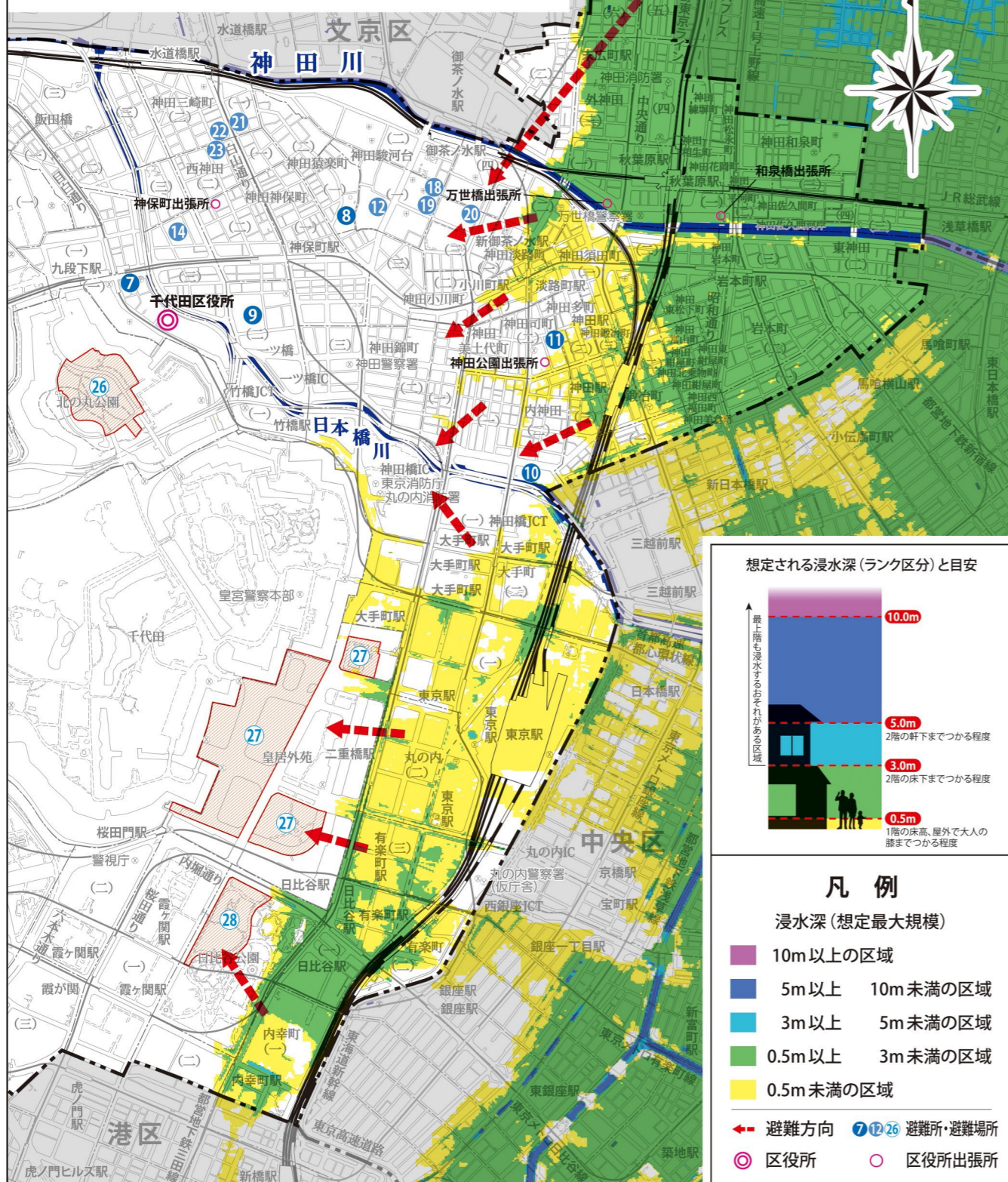
荒川版(浸水深)

この地図は、国土交通省が平成28年5月30日に公表した荒川水系の洪水浸水想定区域図を基に、荒川の堤防が決壊し、氾濫した水が地表を浸水する区域とその程度並びに避難所等を示したものです。

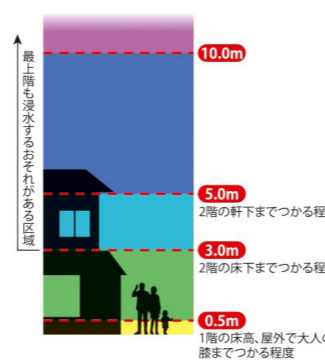
浸水が想定される区域とその程度は、想定しうる最大規模の降雨(72時間総雨量632mm)を基にシミュレーションを行っていますが、地図に示した浸水想定区域以外でも、状況によっては浸水することがありますので、十分に注意してください。

浸水継続時間が長期にわたるため、浸水想定区域外へ水平避難をしましょう。

1:20,000



想定される浸水深(ランク区分)と目安



## 凡例

浸水深(想定最大規模)

- 10m以上の区域
- 5m以上 10m未満の区域
- 3m以上 5m未満の区域
- 0.5m以上 3m未満の区域
- 0.5m未満の区域

- ← 避難方向
- ⑦⑮⑲ 避難所・避難場所
- 区役所
- 区役所出張所

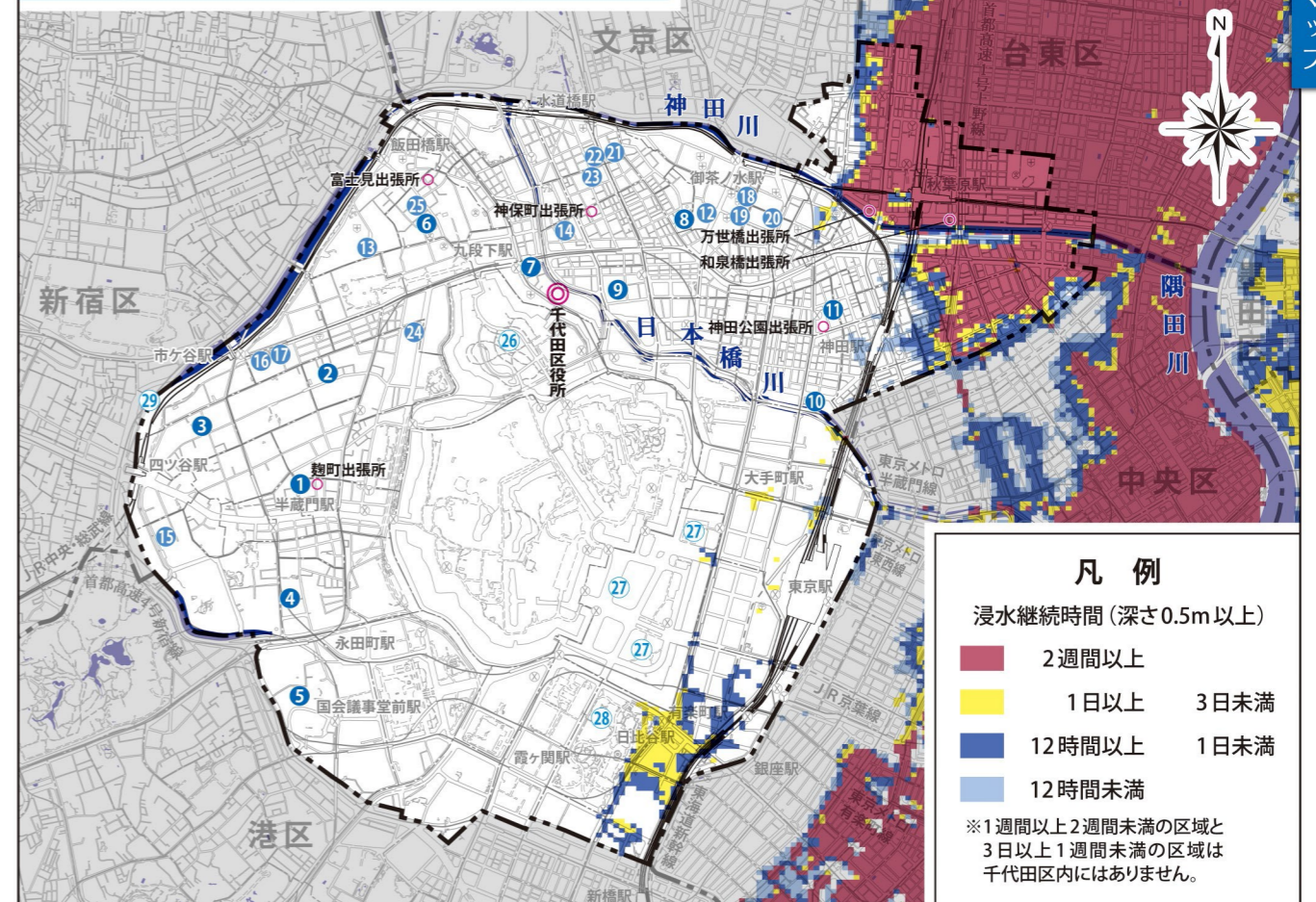
# 洪水時の避難所・避難場所(荒川)

番号	施設名	所在地	番号	施設名	所在地
①	麴町小学校	麴町2-8	⑩	区立スポーツセンター	内神田2-1-8
②	九段小学校	三番町16	⑪	神田さくら館	神田司町2-16
③	番町小学校	六番町8	⑫	明治大学	神田駿河台1-1
④	麴町中学校	平河町2-5-1	⑬	法政大学	富士見2-15-3
⑤	都立日比谷高校	永田町2-16-1	⑭	専修大学	神田神保町3-8
⑥	富士見みらい館	富士見1-10-3	⑮	上智大学	紀尾井町7-1
⑦	九段生涯学習館	九段南1-5-10	⑯	日本大学会館	九段南4-8-24
⑧	お茶の水小学校	神田猿楽町1-1-1	⑰	日本大学通信教育部	九段南4-8-28
⑨	神田一橋中学校	一ツ橋2-6-14	⑱	日本大学歯学部	神田駿河台1-8-13
⑩	区立スポーツセンター	内神田2-1-8	⑳	日本大学理工学部①	神田駿河台1-8-14
⑪	神田さくら館	神田司町2-16	㉑	日本大学理工学部②	神田駿河台3-11-2
⑫	明治大学	神田駿河台1-1	㉒	日本大学経済学部	神田三崎町1-3-2
⑬	法政大学	富士見2-15-3	㉓	日本大学法学部①	神田三崎町2-1-3
⑭	専修大学	神田神保町3-8	㉔	日本大学法学部②	西神田2-7-10
⑮	上智大学	紀尾井町7-1	㉕	二松学舎大学	三番町6-16
⑯	日本大学会館	九段南4-8-24	㉖	北の丸公園	北の丸公園1ほか
⑰	日本大学通信教育部	九段南4-8-28	㉗	皇居外苑	皇居外苑1ほか
⑱	日本大学歯学部	神田駿河台1-8-13	㉘	都立日比谷公園	日比谷公園1
⑲	日本大学理工学部①	神田駿河台1-8-14	㉙	外濠公園	五番町先
⑳	日本大学理工学部②	神田駿河台3-11-2			
㉑	日本大学経済学部	神田三崎町1-3-2			
㉒	日本大学法学部①	神田三崎町2-1-3			
㉓	日本大学法学部②	西神田2-7-10			
㉔	二松学舎大学	三番町6-16			
㉕	日本歯科大学	富士見1-9-20			
㉖	北の丸公園	北の丸公園1ほか			
㉗	皇居外苑	皇居外苑1ほか			
㉘	都立日比谷公園	日比谷公園1			
㉙	外濠公園	五番町先			

# 洪水ハザードマップ

荒川版(浸水継続時間)

1:36,000



## 凡例

浸水継続時間(深さ0.5m以上)

- 2週間以上
- 1日以上 3日未満
- 12時間以上 1日未満
- 12時間未満

※1週間以上2週間未満の区域と3日以上1週間未満の区域は千代田区内にはありません。

荒川版  
(浸水深、浸水継続時間)  
洪水ハザードマップ