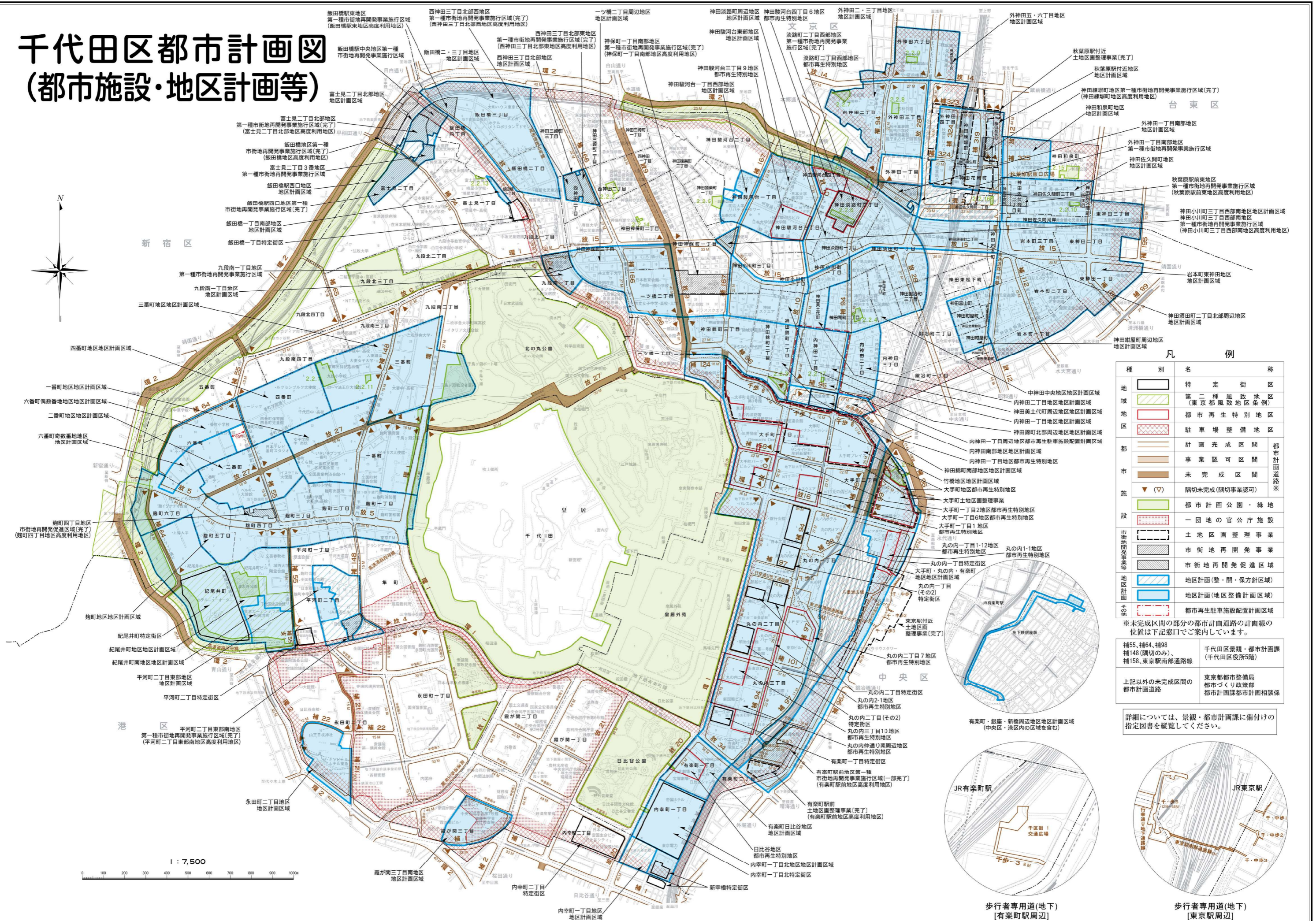


# 千代田区都市計画図 (都市施設・地区計画等)

この地図は、東京都庁(1)・2,000部印刷用紙(東京都庁)で制作したものであり、無断複製を禁じます。  
この地図の著作権は、東京都庁及び東京都庁に委託した事業者が保有します。



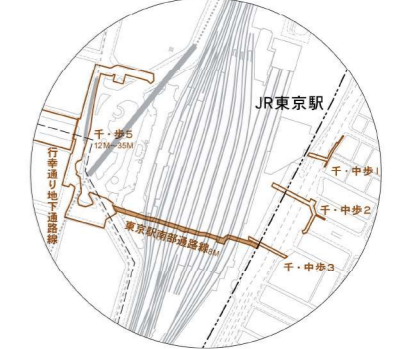
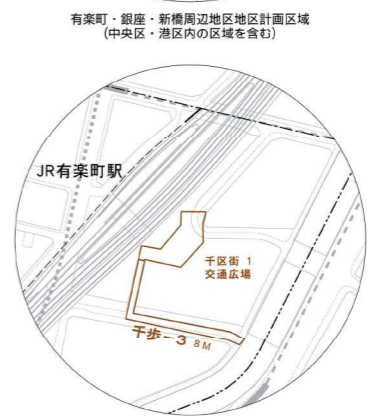
### 凡例

種別	名称
地域	特定街区
地域	第二種風致地区(東京都風致地区条例)
地域	都市再生特別地区
地域	駐車場整備地区
都市施設	計画完成区間
都市施設	事業認可区間
都市施設	未完成区間
都市施設	隅切未完成(隅切事業認可)
都市施設	都市計画公園・緑地
都市施設	一団地の官公庁施設
市街地開発事業等	土地区画整理事業
市街地開発事業等	市街地再開発事業
市街地開発事業等	市街地再開発促進区域
地区計画	地区計画(整・開・保方針区域)
地区計画	地区計画(地区整備計画区域)
その他	都市再生駐車施設配置計画区域

※未完成区間の部分の都市計画道路の計画線の位置は下記窓口でご案内しています。

補55、補64、補98 補148(隅切のみ)、 補158、東京駅南側通路線	千代田区景観・都市計画課 (千代田区役所5階)
上記以外の未完成区間の 都市計画道路	東京都都市整備局 都市づくり政策部 都市計画課都市計画相談係

詳細については、景観・都市計画課に備付けの  
指定図書を縦覧してください。



1 : 7,500