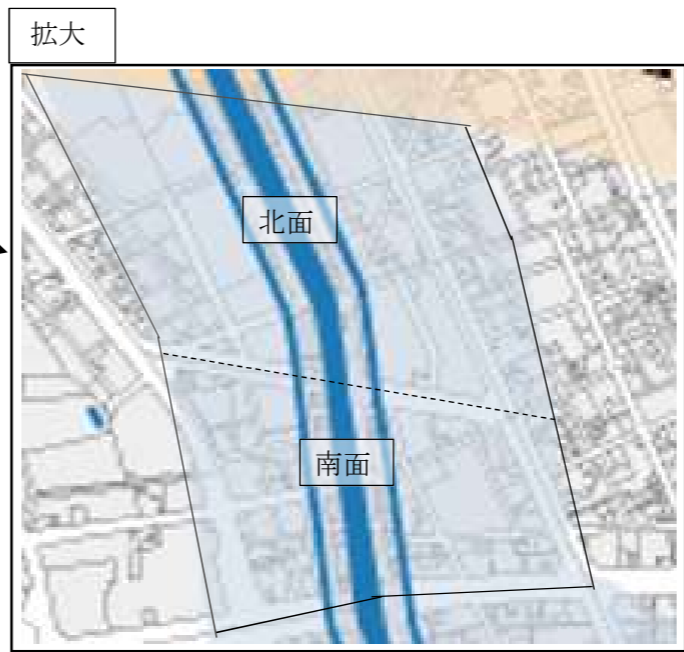
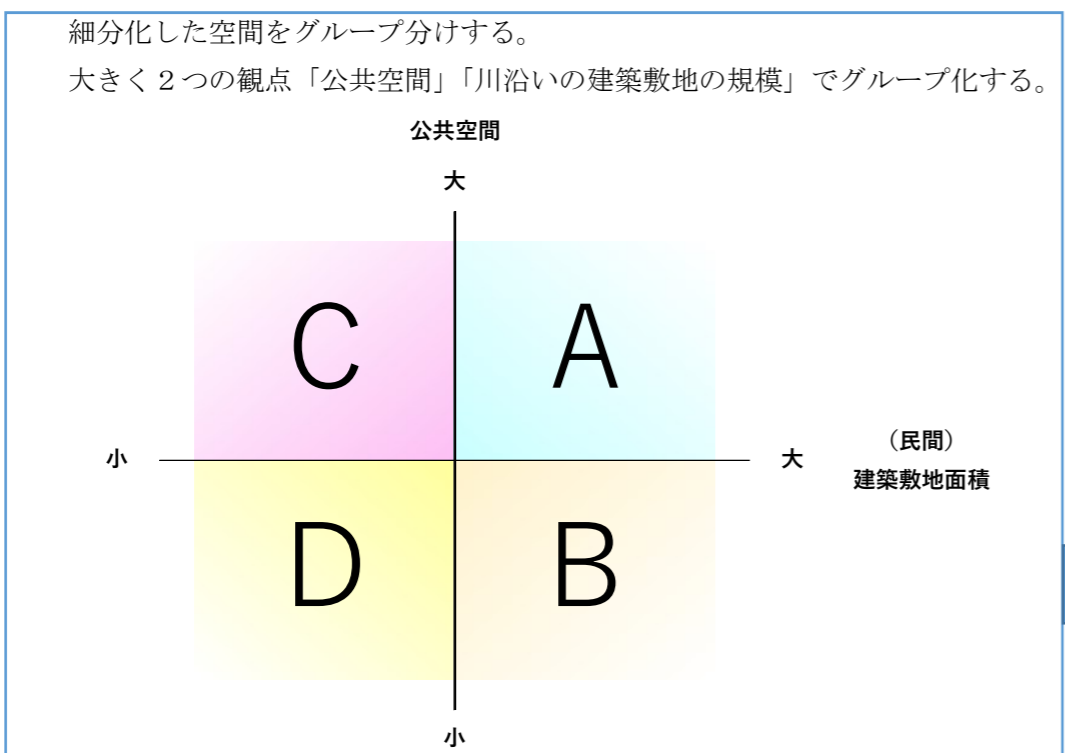


第3章・第4章に付加するイメージ図

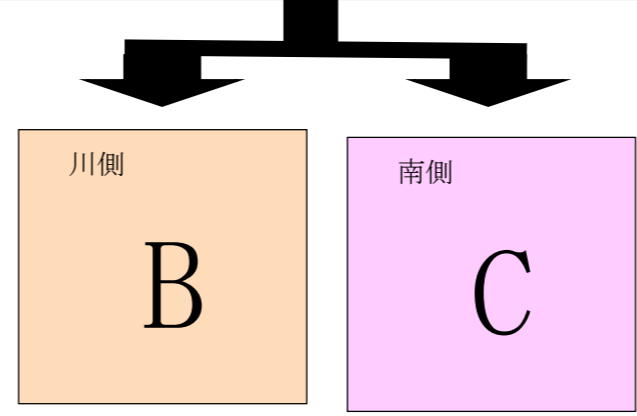
(1) エリア毎にさらに細分化



(2) 細分化した川沿い空間の分析

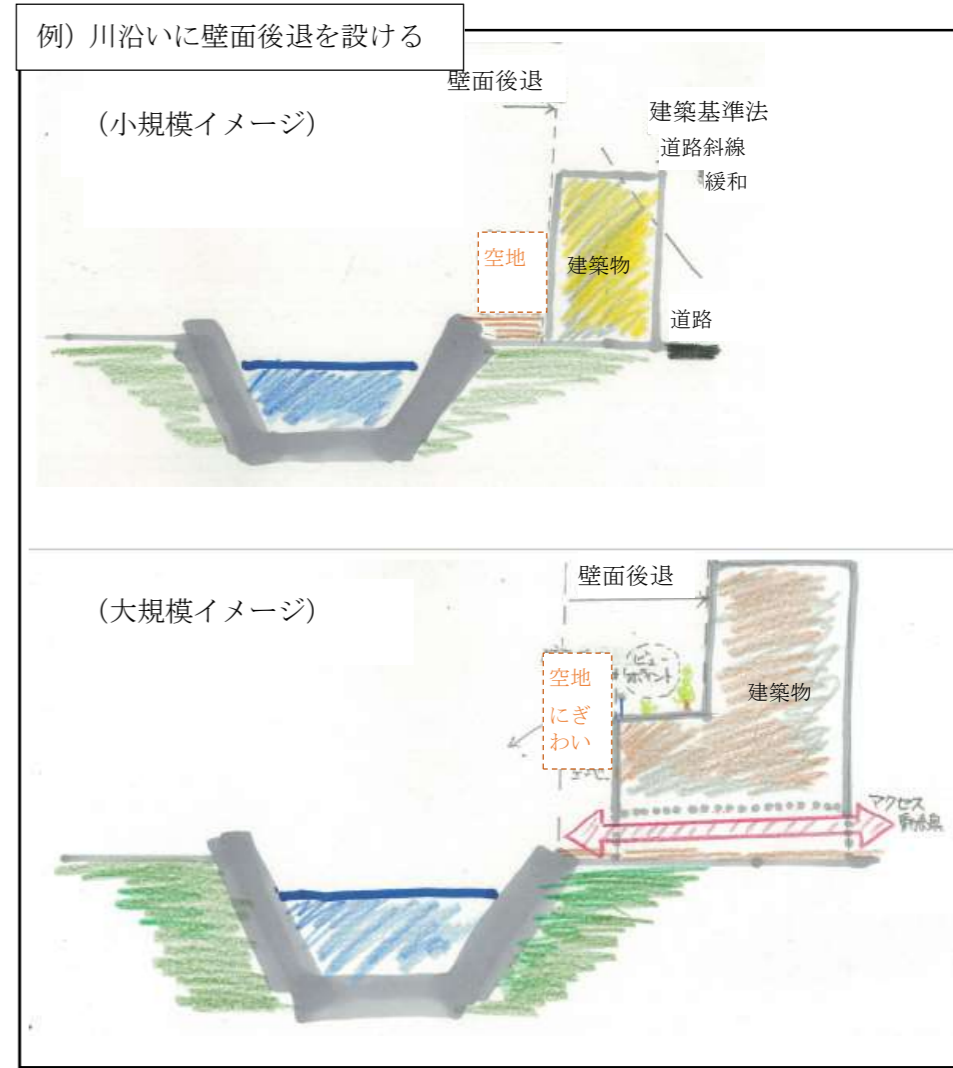


- ・公共空間
(北側) 川沿い道路 (一部除く)
(南側) 橋詰空間有、公共施設、川沿い道路
- ・民間建築敷地面積
(北側) 敷地大
(南側) 敷地小



(3) ハード面の形成手法の検討

考えられる各グループにあった水辺空間の形成手法を複数検討する。



(4) 理想像のイメージ化

ポテンシャルを考慮し、いくつかの場所の理想像をイメージ化し、区としての考え・姿勢を明確化する。