

■ 全体方針：「つなぐまち神田」 → 現行ガイドラインが掲げる目標「つなぐまち神田」を、神田警察通り周辺地域内の連携、隣接地域との連携により、実現する

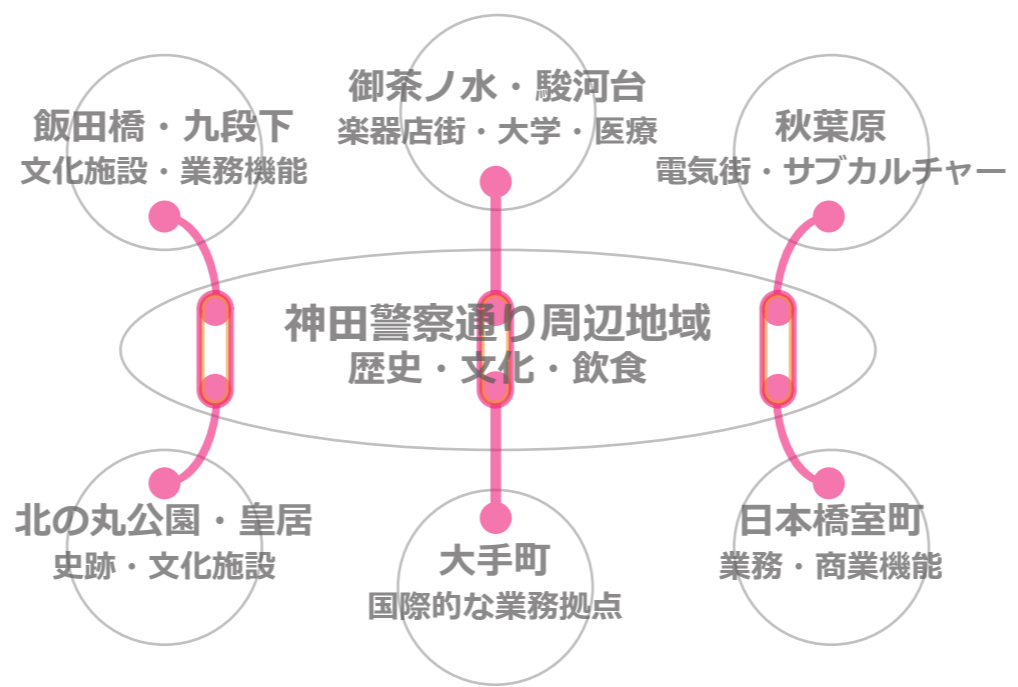
1. 多様性のある神田の各ゾーンをつなぐ



神田警察通りを中心に、各ゾーンをつなぐ東西の歩行者ネットワークを充実させ、神田警察通り周辺地域内の歩行者の回遊性を向上させるとともに、沿道の賑わいや緑ある空間を誘導

異なる特徴をもつ各ゾーンを、歩行者が楽しく回遊できるようにつなげることで、神田警察通り周辺地域全体が様々な魅力（歴史・学術、文化・交流、食・賑わい）をもつ1つのまちとして認識できるようにし、神田のまちの価値を向上する

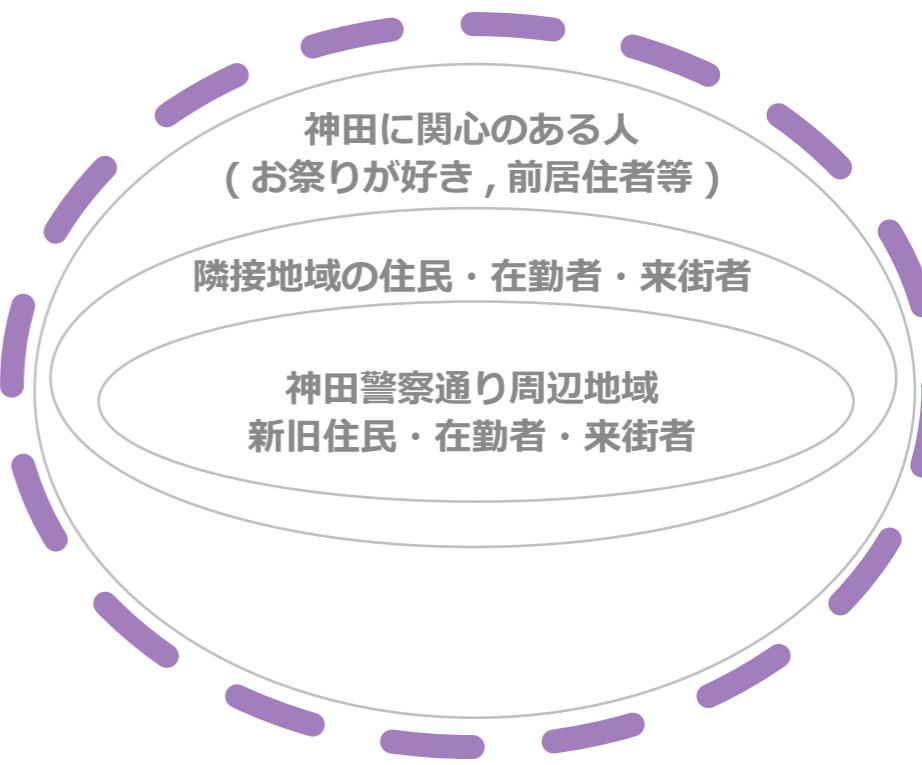
2. 隣接地域と神田とをつなぐ



●—● 神田警察通り周辺地域と隣接地域とをつなぐ歩行者ネットワークの充実による、地域間の歩行者の回遊性向上  
 ○ 隣接地域からの人・モノ・情報が集まる都市活動の拠点整備による、神田警察通り周辺地域と隣接地域との交流促進

神田警察通り周辺地域の整備をきっかけに、神田とそれぞれ個性的な特徴を持つ隣接地域とをつなげることで、神田を中心に、地域ごとの特徴を持った人・モノ・情報の交流を促進させ、神田+隣接地域のまちの価値を向上する

3. 神田に関心のある人々をつなぐ



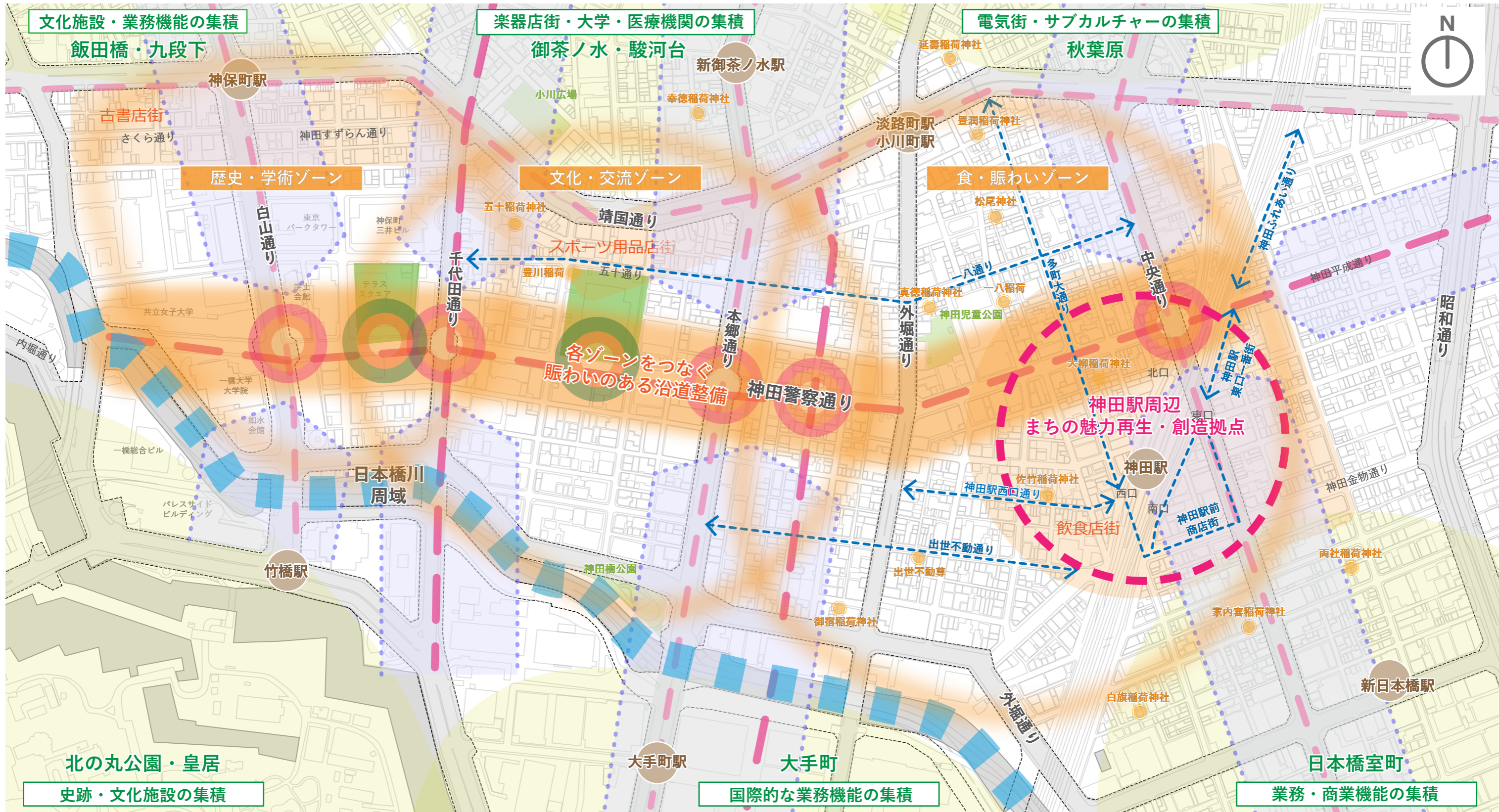
既存の仕組みや組織、地域に加え、神田警察通り周辺地域に関心のある様々な人々（新旧住民、在勤者、来街者など）が、神田のまちの活動に緩やかに関わることができるエリアマネジメントの仕組み

神田警察通り周辺地域に関心のある人々を、神田のまちの活動や営みに緩やかにつなげることで、神田ならではの独自の魅力（祭礼文化など）を継承・発展させ、神田のまちの価値を向上し、神田に関心のある人々を増やしていく



# 神田警察通り周辺地域の全体方針図（案）

上位計画（都市計画マスタープランの改定案等）や皆様からいただいた意見をもとに、全体方針の「つなぐまち神田」を皆さまと共有するために、神田全体を俯瞰した将来イメージとしてまとめていきます。



## 1. 神田の各ゾーンをつなぐ整備

- エリアを回遊できる歩行空間整備  
※主な東西の通りとして警察通りを図示
- 神田をつなぐとともに、地域南側の顔となるような日本橋川周域整備

## 東西の警察通りと南北のエリア回遊軸等が交わる拠点

- 警察通りと回遊軸・連携軸との交差部
- 警察通りと既拠点開発箇所との交差部

## 2. 隣接地域と神田とをつなぐ整備

- 隣接地域との連携
- エリア回遊軸（都市マス記載）
- 都市機能連携軸（都市マス記載）