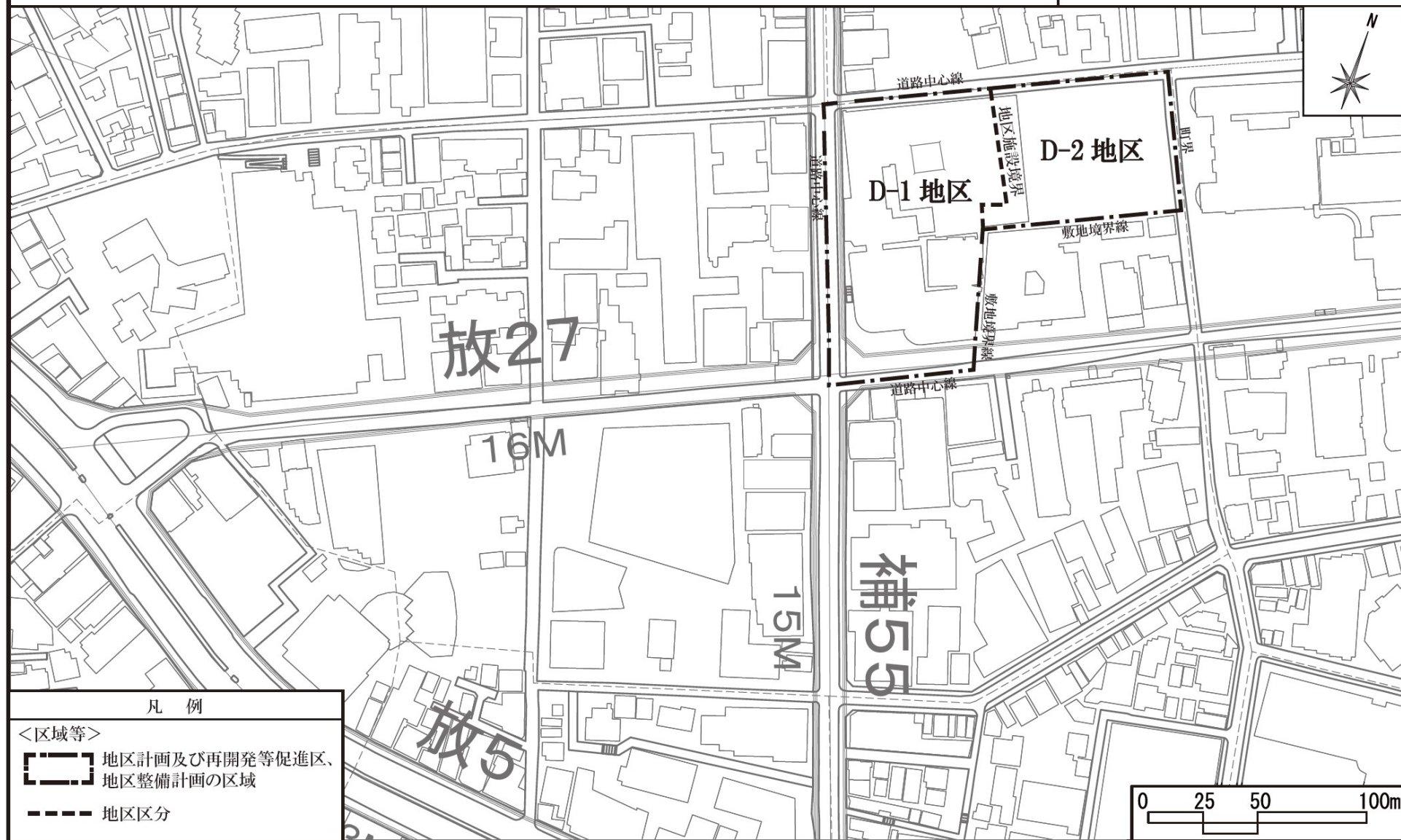


東京都市計画地区計画

二番町 D 地区地区計画 計画図 1

(千代田区決定)

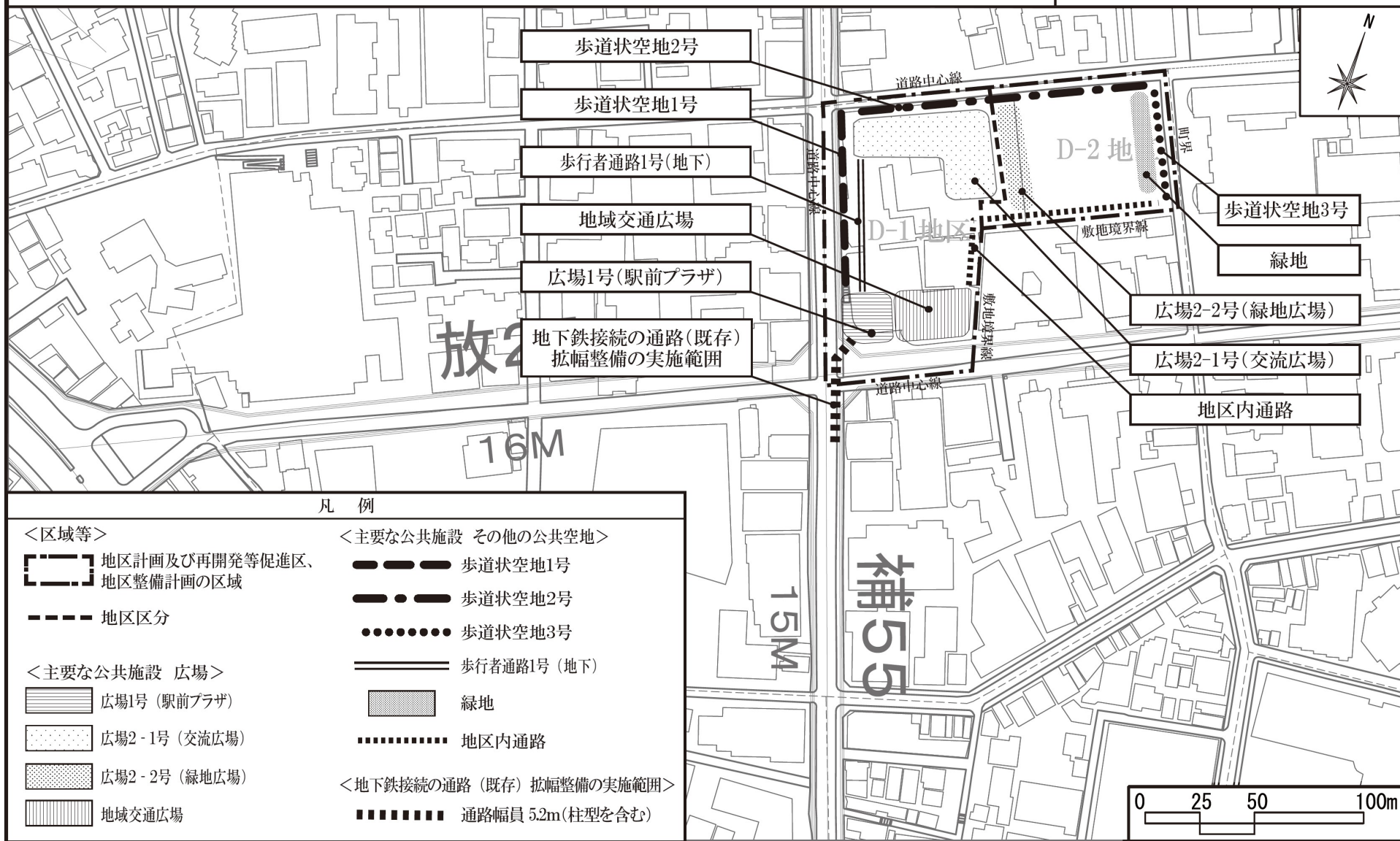


この地図は、東京都知事の承認を受けて東京都縮尺 2,500 分の 1 の地形図（道路網図）を使用して作成したものである。ただし、計画線は、都市計画道路の計画図から転記したものである。無断複製を禁ず。（承認番号）「MMT 利許第 04-102 号」「4都市基交測第 81 号」「4都市基街都第 184 号、令和4年8月 30 日」

東京都市計画地区計画

二番町 D 地区地区計画 計画図 2

(千代田区決定)

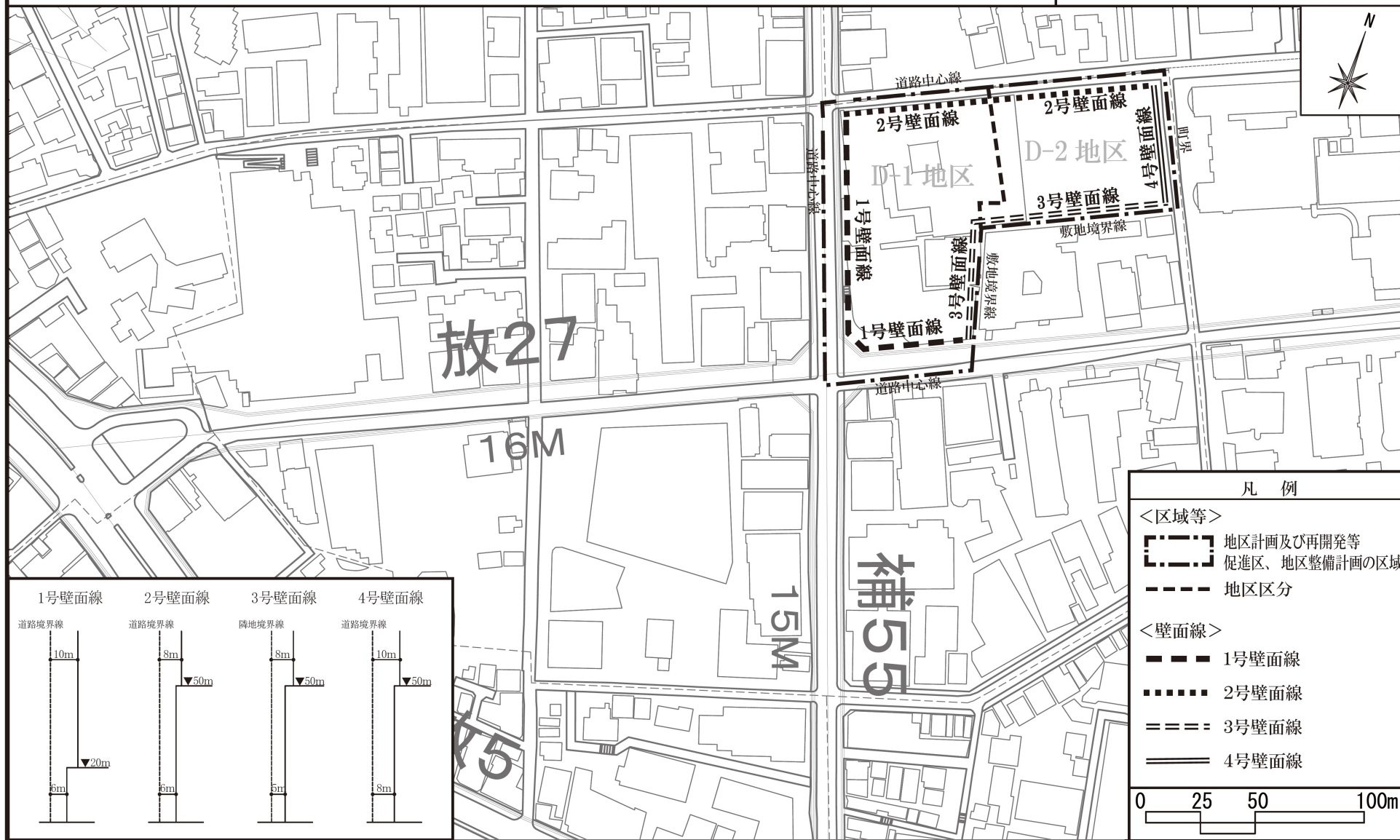


この地図は、東京都知事の承認を受けて東京都縮尺 2,500 分の 1 の地形図（道路網図）を使用して作成したものである。ただし、計画線は、都市計画道路の計画図から転記したものである。無断複製を禁ず。（承認番号）「MMT 利許第 04-102 号」「4都市基交測第 81 号」「4都市基街都第 184 号、令和4年8月 30 日」

東京都市計画地区計画

二番町 D 地区地区計画 計画図 3

(千代田区決定)



凡 例

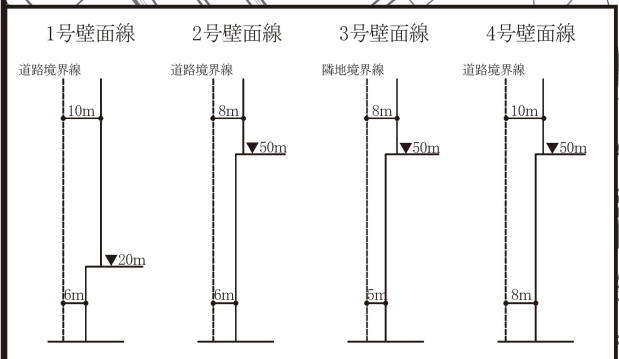
<区域等>

- 地区計画及び再開発等促進区、地区整備計画の区域
- 地区区分

<壁面線>

- 1号壁面線
- 2号壁面線
- 3号壁面線
- 4号壁面線

0 25 50 100m



この地図は、東京都知事の承認を受けて東京都縮尺 2,500 分の 1 の地形図（道路網図）を使用して作成したものである。ただし、計画線は、都市計画道路の計画図から転記したものである。無断複製を禁ず。（承認番号）「MMT 利許第 04-102 号」「4都市基交測第 81 号」「4都市基街都第 184 号、令和4年8月 30 日」