

千代田区公共基準点(地上点)成果表

(AREA 9) ≧

11204-1 (猿楽町二丁目) :

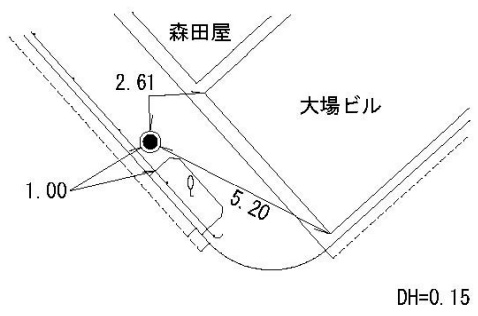

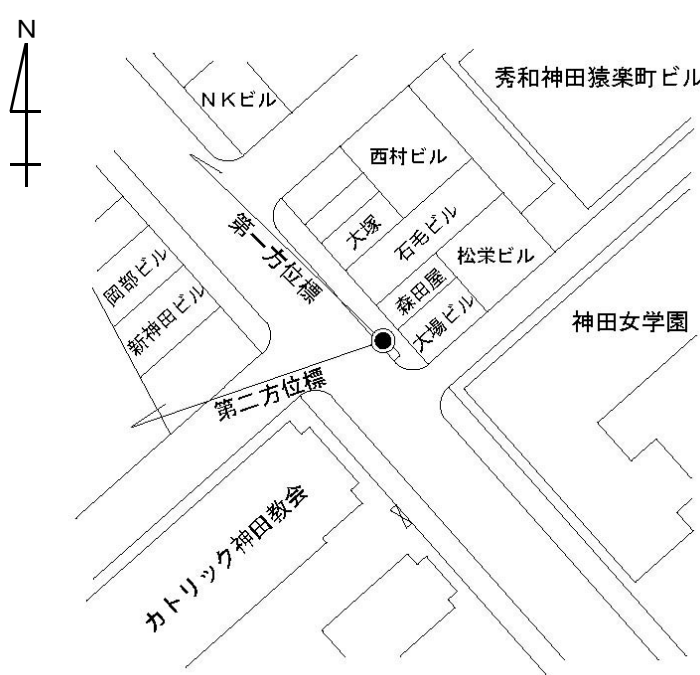
	° / "				
B		35 41	58.7814 ≧	X	-33 318.455 ≧
L		139 45	27.6092 ≧	Y	-6 847.245 ≧
N	+	0 2	38.95 ≧	H	4.18 ≧ (T.P.)
				Hg	36.77 ≧

視準点の名称	平均方向角 ° / "	距離の真数	備 考
		縮尺係数 0.999901 ≧	
	° / "		
設置法	地 下 ;	標識の種類	金属標 ;

「この測量成果は、国土地理院長の承認及び助言を得て同院所管の測量成果を使用して得たものである(承認番号)平23 関公第472号」:

2006年 2月 8日 成果
2012年 3月23日 改算

千代田区公共基準点（地上点）点の記

点名	11204-1 猿楽町二丁目	図名	千代田区1/6000
所在地	千代田区猿楽町二丁目6番地先		
所有者	千代田区		
管理者	千代田区まちづくり推進部まちづくり総務課		TEL 03-5211-4234
設置法	地下	標識の種別	金属標 設置箇所 歩道
埋標年月日	平成11年 2月 5日	新設	案 内 図
観測年月日	平成11年 2月 19日		
備考	地 上 点		
			
配 置 図		第 一 方 位 標	
		第 二 方 位 標	
		第 三 方 位 標	
		第 四 方 位 標	