

## 千代田区公共基準点(地上点)成果表

(AREA 9) ≡

### 11206-1 (お茶の水小学校) :


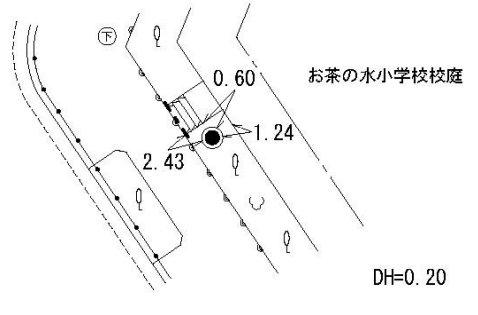
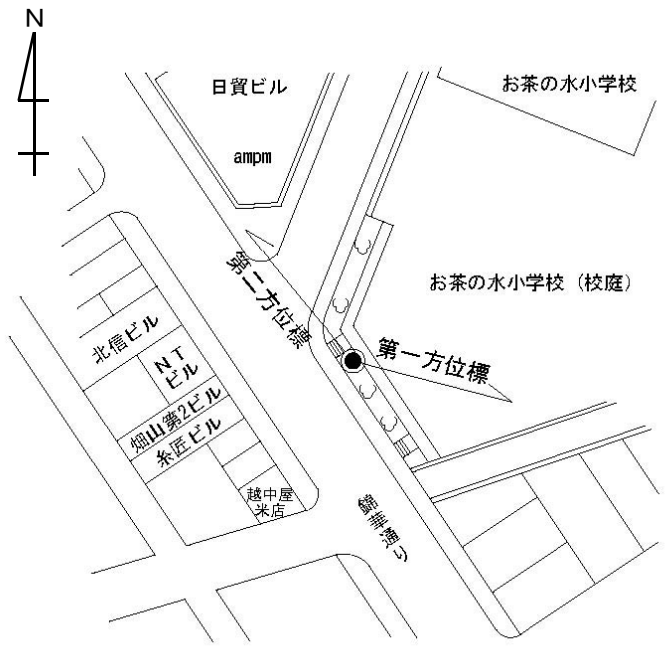

	°	′	″					
B	35	41	49.0775	≡	X	-33	617.659	≡
L	139	45	35.7592	≡	Y	-6	642.598	≡
N	+	0	2	34.18	≡	H	6.57	≡ (T.P.)
					Hg	36.75	≡	

視準点の名称	平均方向角	距離の真数	備 考
		縮尺係数 0.999901 ✓	
11206-2 (第2龍名館ビル)	° ′ ″ 106 13 47 ≡		第一方位標
11206-3 (東京商科学院本校)	° ′ ″ 321 38 52 ≡		第二方位標
設置法	地 下 ;	標識の種類	金属標

「この測量成果は、国土地理院長の承認及び助言を得て同院所管の測量成果を使用して得たものである(承認番号)平23 関公第472号」.

1999年	3月25日	成果
2009年	3月19日	改測
2012年	3月23日	改測

# 千代田区公共基準点（地上点）点の記

点名	11206-1 お茶の水小学校		図名	千代田区1/6000	
所在地	千代田区猿楽町一丁目1番1				
	区立お茶の水小学校				
所有者	千代田区教育委員会				
管理者	区立お茶の水小学校				TEL 03-3292-0414
設置法	地下	標識の種別	金属標	設置箇所	植え込み
埋標年月日	平成11年 2月 9日 新設		案内図		
観測年月日	平成24年 2月 16日				
備考					
地上点					
					
配置図			第一方位標		
			11206-2(第2龍名館ビル)避雷針		
					
			第二方位標		
			11206-3(東京商科学院本校)避雷針		
			