

千代田区公共基準点 (地上点) 成果表

(AREA 9)

1 1 2 0 9 - 1 (神田淡路町二丁目)

	°	'	"		m
B	35	41	49.0421	X	-33 619.207
L	139	46	01.3101	Y	- 6 000.290
N	+	0	2	19.3	H
					5.030
				ジオイド高	36.719

視準点の名称	平均方向角 ° ' "	距離の真数	備考
		縮尺係数 0.999900	
1 1 2 0 9 - 2 (藤野ビル)	116 33 45		第一方位標 :
1 1 2 0 9 - 3 (駿河台スピックビル)	336 37 8		第二方位標 :
設置法	地下	標識の種類	金属標

「この測量成果は、国土地理院長の助言を受けて得たものである。
(助言番号) 平25関公第123号」

2013年 7月11日 成果


11209-1成果表数値データ(地上点).TXT

Z00, 再設,

Z01, 東京都千代田区神田淡路町二丁目成果表(地上点),


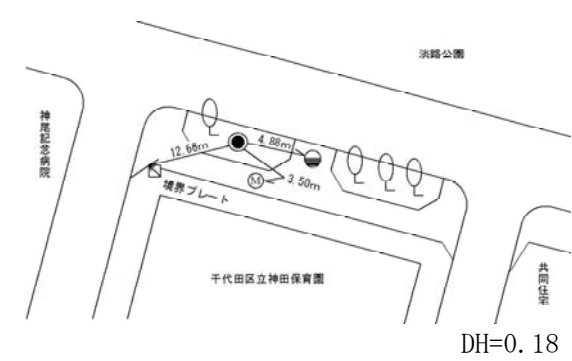
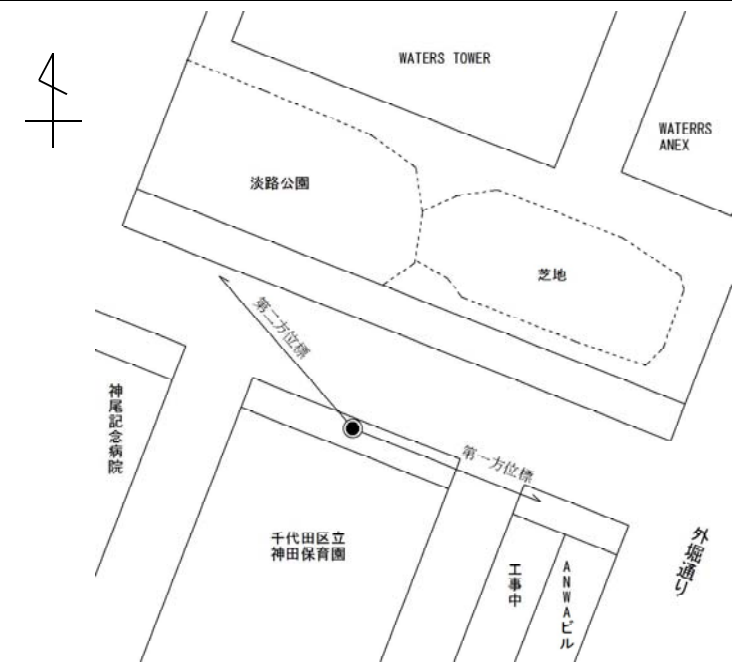

Z02, 0, 09,

A00,

A01, 00001, 11209-1, 35.41490421, 139.46013101, -33619.207, -6000.290, 09, 5.030, 36.719, 

A99,

千代田区公共基準点(地上点)点の記

点名	11209-1 (神田淡路町二丁目)	図名	千代田区 1/6000
所在地	千代田区神田淡路町二丁目109番地先		
所有者	千代田区		
管理者	千代田区まちづくり推進部まちづくり総務課	TEL	03-5211-4234
設置法	地下	標識の種類	金属標
埋標年月日	平成25年6月28日再設	地目	公衆用道路
観測年月日	平成25年7月11日復元	案内図	
備考			
地上点			
			
配置図		第一方位標	
		11209-2 (藤野ビル) 避雷針	
			
		第二方位標	
		11209-3 (駿河台スピックビル) 避雷針	
		