

## 千代田区公共基準点(地上点)成果表

(AREA 9) ≡

### 11213-1 (和泉公園) :


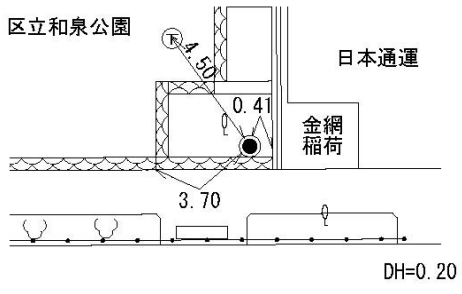
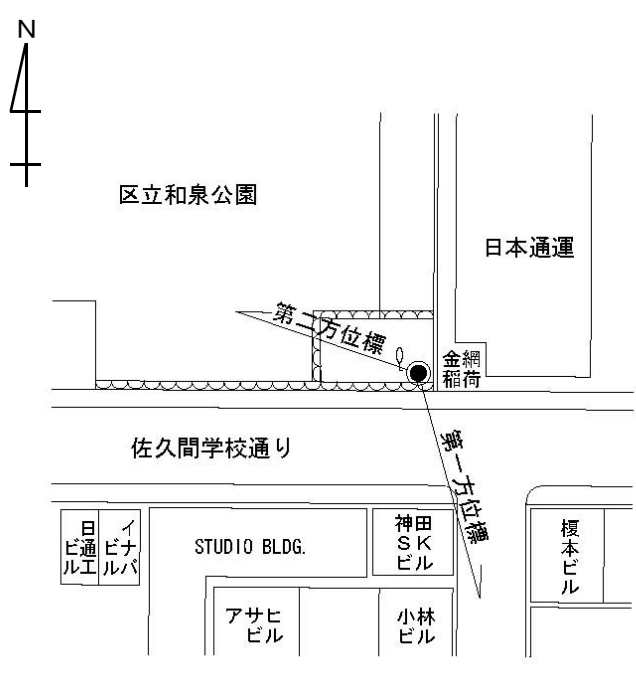

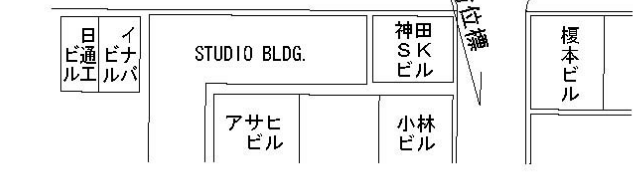
	°	′	″				
B	35	41	55.5145 ≡	X	-33	420.436 ≡	
L	139	46	46.3512 ≡	Y	-4	867.916 ≡	
N	0	1	53.00 ≡	H	3.22 ≡	(T.P.)	
				Hg	36.70 ≡		

視準点の名称	平均方向角	距離の真数	備 考
		縮尺係数 0.999900 ≡	
11213-2 (不二ビル)	° ′ ″ 167 14 36 ≡		第一方位標
11213-3 (フォルトゥナ秋葉原)	° ′ ″ 289 42 50 ≡		第二方位標
設置法	地 下 :	標識の種類	金属標 .

「この測量成果は、国土地理院長の承認及び助言を得て同院所管の測量成果を使用して得たものである (承認番号) 平23 関公第472号」:

2006年	2月 8日	成果
2009年	3月19日	改測
2012年	3月23日	改測

# 千代田区公共基準点（地上点）点の記

点名	11213-1 和泉公園		図名	千代田区1/6000	
所在地	千代田区神田和泉町1番				
	区立和泉公園				
所有者	千代田区				
管理者	千代田区まちづくり推進部まちづくり総務課			TEL 03-5211-4234	
設置法	地下	標識の種別	金属標	設置箇所	植え込み
埋標年月日	平成11年 2月 9日 新設		案内図		
観測年月日	平成11年 2月 17日				
備考					
地上点					
					
配置図			第一方位標		
			11213-2(不二ビル)避雷針		
					
			11213-3(フォルツァ秋葉原)避雷針		
			