

## 千代田区公共基準点(地上点)成果表

(AREA 9) ≡

### 11216-1 (岩本町二丁目):


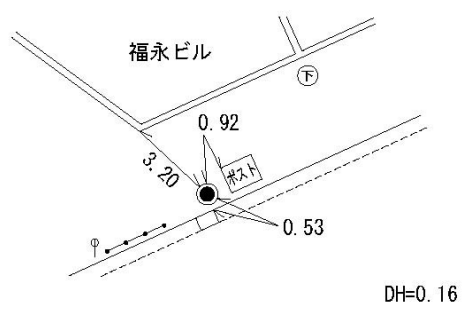
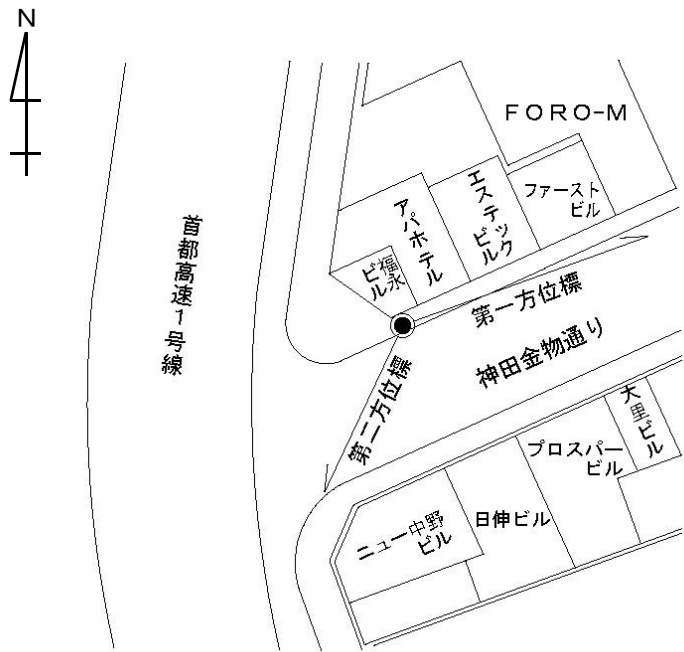

	°	′	″				
B	35	41	30.8789	≡	X	-34 179.413	≡
L	139	46	30.5274	≡	Y	-5 266.142	≡
N	+	0	2	2.21	≡	H	3.74 (T.P.)
					Hg	36.65	≡

視準点の名称	平均方向角	距離の真数	備 考
		縮尺係数 0.999900 ≡	
11216-2 (K Sビル)	70 4 25 ≡		第一方位標
11216-3 (T&G神田マンション)	207 10 46 ≡		第二方位標
設置法	地 下 ;	標識の種類	金属標 ;

「この測量成果は、国土地理院長の承認及び助言を得て同院所管の測量成果を使用して得たものである(承認番号)平23 関公第472号」:

2006年 2月 8日 成果  
2012年 3月23日 改算

# 千代田区公共基準点（地上点）点の記

点名	11216-1 岩本町二丁目	図名	千代田区1/6000
所在地	千代田区岩本町二丁目1番地先		
所有者	千代田区		
管理者	千代田区まちづくり推進部まちづくり総務課	TEL 03-5211-4234	
設置法	地下	標識の種別	金属標 設置箇所 歩道
埋標年月日	平成11年 2月 4日 新設	案内図	
観測年月日	平成24年 3月 16日		
備考			
地上点			
			
配置図		第一方位標	
		11216-2(KSビル)避雷針	
			
		第二方位標	
		11216-3(T&G神田マンション)避雷針	
		