

千代田区公共基準点(地上点)成果表

(AREA 9) ≡

11222-1 (麴町六丁目)

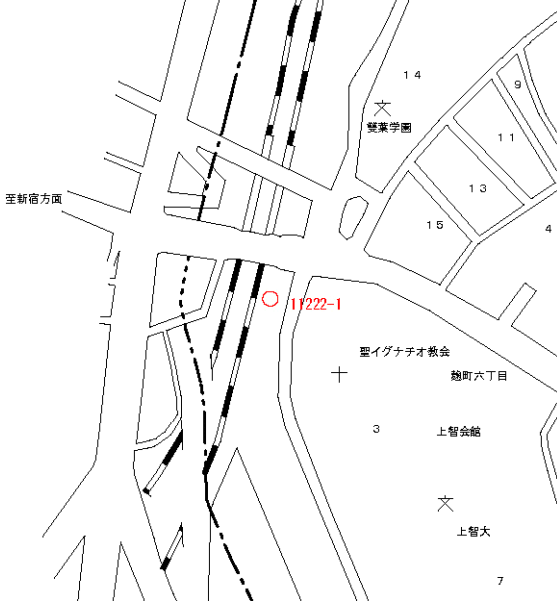
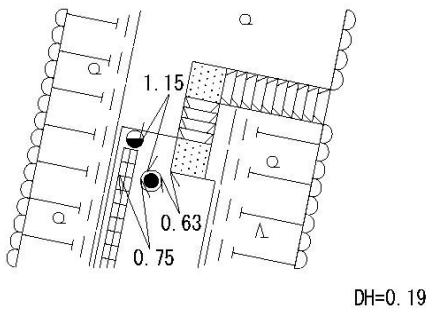
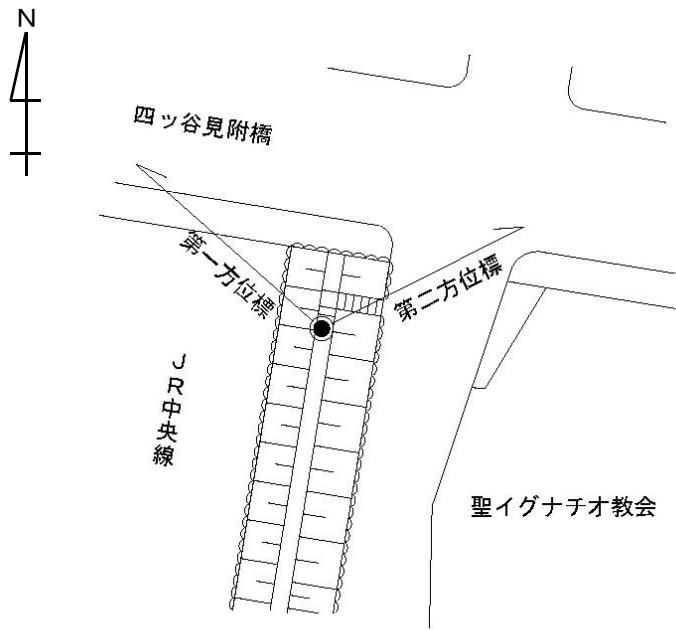

	°	'	"				
B	35	41	07.3889 ≡	X	-34	900.017 ≡	
L	139	43	50.6075 ≡	Y	-9	287.288 ≡	
N	0	3	35.48 ≡	H	35.54 ≡	(T.P.)	
				Hg	36.76 ≡		

視準点の名称	平均方向角	距離の真数	備 考
		縮尺係数 0.999901 ≡	
11222-2 (綿半野原ビル)	316 11 1 ≡		第一方位標
11222-3 (スクワール麴町)	73 56 43 ≡		第二方位標
設置法	地 下:	標識の種類	金属標.

「この測量成果は、国土地理院長の承認及び助言を得て同院所管の測量成果
を使用して得たものである (承認番号) 平23 関公第472号」:

2006年 2月 8日 成果
2012年 3月23日 改測

千代田区公共基準点（地上点）点の記

点名	11222-1 麹町六丁目	図名	千代田区1/6000
所在地	千代田区麹町六丁目5番地先		
所有者	千代田区		
管理者	千代田区まちづくり推進部まちづくり総務課	TEL	03-5211-4234
設置法	地下	標識の種別	金属標 設置箇所 堤
埋標年月日	平成11年 2月 2日 新設	案内図	
観測年月日	平成17年 3月 7日		
備考			
地上点			
			
配置図		第一方位標	
		11222-2(綿半野原ビル)避雷針	
			
		第二方位標	
		11222-3(スクワール麹町)避雷針	
		