

千代田区公共基準点(地上点)成果表

(AREA 9) ≡

11231-1 (外濠公園緑道) :

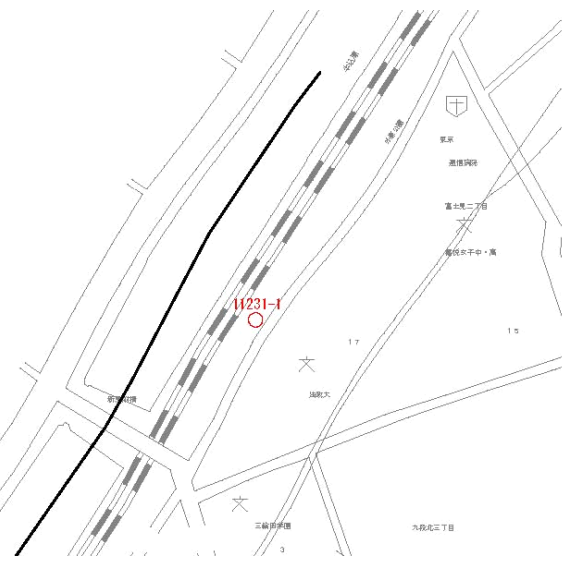
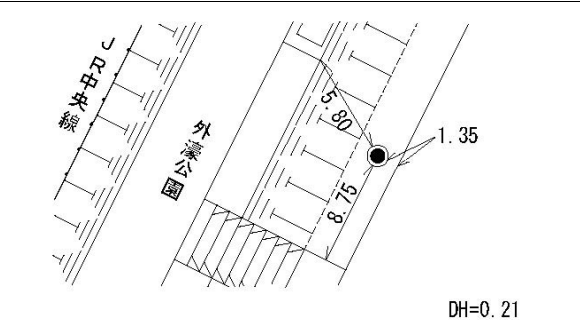
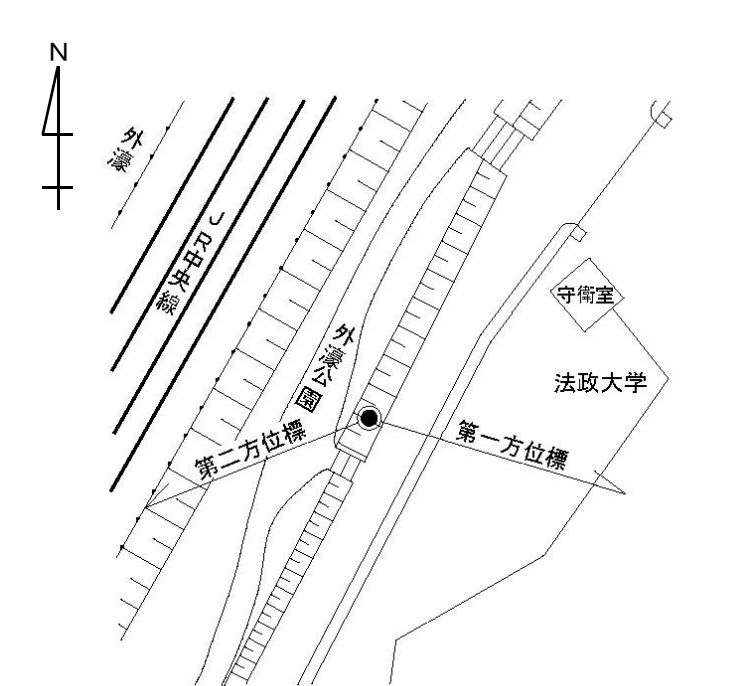

	°	′	″				
B	35	41	45.6497	≡	X	-33 721.822	≡
L	139	44	26.4951	≡	Y	-8 383.888	≡
N	0	3	14.60	≡	H	16.96	≡ (T.P.)
					Hg	36.80	≡

視準点の名称	平均方向角	距離の真数	備 考
		縮尺係数 0.999901 ≡	
11231-2 (法政大学)	° ′ ″ 107 11 16 ≡		第一方位標
11231-3 (グランスイート市ヶ谷右)	° ′ ″ 245 22 22 ≡		第二方位標
設置法	地 下 :	標識の種類	金属標 :

「この測量成果は、国土地理院長の承認及び助言を得て同院所管の測量成果を使用して得たものである (承認番号) 平23 関公第472号」。

2006年 2月 8日 成果
2012年 3月23日 改算

千代田区公共基準点（地上点）点の記

点名	11231-1 外濠公園緑道	図名	千代田区1/6000
所在地	千代田区富士見二丁目9番 外濠公園緑道		
所有者	千代田区		
管理者	千代田区環境土木部公園河川課		TEL 03-3264-0151
設置法	地下	標識の種別	金属標 設置箇所 植え込み
埋標年月日	平成11年 2月 1日	新設	案内図
観測年月日	平成11年 2月 21日		
備考			
	地上点		
			
	配置図		第一方位標
			11231-2(法政大学)避雷針
			
			第二方位標
			11231-3(グランスイート市ヶ谷右)避雷針
			