

千代田区公共基準点(地上点)成果表

(AREA 9) ≍

11232-1 (飯田橋児童遊園):

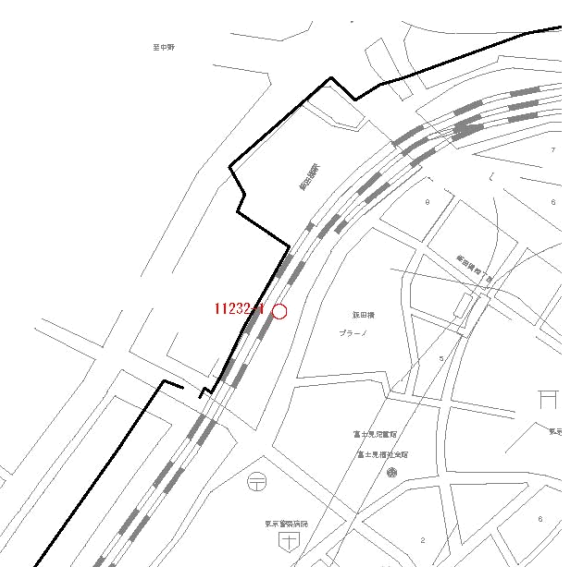
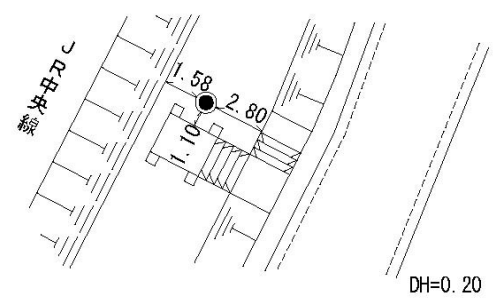
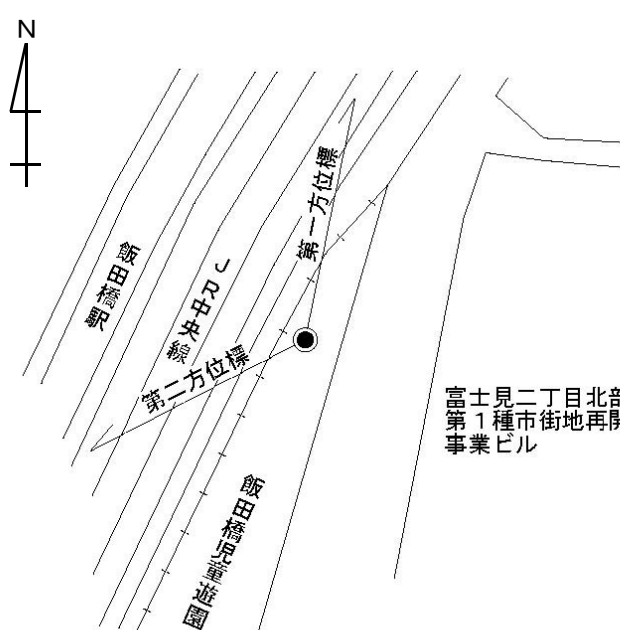

	°	'	"			
B	35	42	02.9708	≍	X	-33 188.342
L	139	44	39.8134	≍	Y	-8 048.599
N	0	3	06.85	≍	H	11.66 (T.P.)
					Hg	36.84

視準点の名称	平均方向角	距離の真数	備 考
		縮尺係数 0.999901 ≍	
11232-2 (セントラルプラザ)	° ' "		第一方位標
11232-3 (揚場ビル)	12 5 46 ≍ 301 35 7 ≍		第二方位標
設置法	地 下 ;	標識の種類	金属標 ;

「この測量成果は、国土地理院長の承認及び助言を得て同院所管の測量成果を使用して得たものである (承認番号) 平23 関公第472号」:

2009年 3月19日	成果
2012年 3月23日	改測

千代田区公共基準点（地上点）点の記

点名	11232-1 飯田橋児童遊園		図名	千代田区1/6000	
所在地	千代田区富士見二丁目9番				
	区立飯田橋児童遊園				
所有者	千代田区				
管理者	千代田区まちづくり推進部まちづくり総務課			TEL 03-5211-4234	
設置法	地下	標識の種別	金属標	設置箇所	公園
埋標年月日	平成11年 2月 8日 新設		案内図		
観測年月日	平成21年 1月 22日				
備考					
地上点					
					
配置図			第一方位標		
			11232-2(セントラルプラサ)避雷針		
					
<p>富士見二丁目北部地区 第1種市街地再開発 事業ビル</p>			第二方位標		
			11232-3(揚場ビル)避雷針		
			