

スマホをもって、千代田区内の  
スポットを巡ろう!

千代田区DX推進キャラクター  
chiyodx(ちよだっくす)

ちよだ  
スマホ教室

デジタル  
スタンプラリー

2026年5月▶  
2027年2月

### スマホで簡単!スタンプラリー参加方法

① まずはアプリをダウンロード!



デジタルスタンプラリー  
**furari**



② アプリを  
インストール



③ 区内各所の  
スポットを巡ろう



④ 各スポットで  
スタンプをGET!

スタンプを20個  
集めた方の中から  
抽選で50名様に

東京ポイントを

**200**  
ポイント  
プレゼント!!

\*ポイントの獲得時期は  
2027年3月頃を予定しております

# ちよだスマホ教室の デジタルスタンプラリーとは？

駅をスタート地点に区内のスポットを巡るイベントです。  
スマホに専用アプリをインストールするだけで  
どなたでも簡単にご参加いただけます。  
お散歩気分ですぐ街を歩きながら、心も体もリフレッシュ♪



## デジタルスタンプラリーを始める前に…

# furari をインストールしましょう！



- ① カメラを起動します。
- ② カメラを起動後、  
下にあるQRコードを  
カメラの枠内にかざすように  
納めます。



- ③ 読み取りが成功すると  
URL(英字の文字列)が  
画面内に表示されます。  
表示されたURLをタップし、  
画面が切り替われば読み取り完了です



- ④ アプリのインストール画面に  
切り替わったら、  
Android→「インストール」  
iPhone→「入手」を押します

Android



furari  
インストール済

インストール

iPhone



furari  
エンターテインメント

入手

- ⑤ 「開く」に変わったら  
インストール完了です！

Android



furari  
インストール済

開く

iPhone



furari  
エンターテインメント

開く

その後のくわしい操作方法は  
3ページ目以降をご覧ください！➡



# インストール後の手順



## 1 furariを起動しスマホの位置情報をオンにしましょう


1 「はじめて使う」を押します



3 お知らせが出てきたら、「OK」を押します

このデバイスの位置情報へのアクセスを「furari」に許可しますか？

2 年齢・性別  
居住地等を入力してください



4 位置情報の許可が出たら、「常に」か「アプリの使用時」を選びます



## 2 「シークレットコード」を入力しましょう

1 画面下にある「マイページ」を押します



2 画面下まで行き、「シークレットコード入力」を押します



シークレットコードを入力してください。

cyds2605

キャンセル

OK

3 「cyds2605」を入力し「OK」を押します



## 3 アンケートに答えてデジタルスタンプラリーに参加しましょう

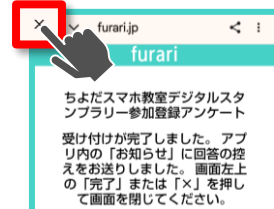
1 画面が切り替わった後に「参加する」を押します



2 アンケートにお答えください



3 画面左上にある「×」か「完了」を押して完了です





# スタンプの取得方法



※位置情報をオンにしましょう。操作方法は「インストール後の手順」をご覧ください。

## 1

### スタンプカードを開きましょう

スポット一覧から、今自分がいる場所を選んで押す

### 1

スタンプカードを  
押します



### 2

自分がいる場所を  
押します



## 2

### スタンプを取得しましょう

今いるスポットを開いたら、「スタンプ取得」を押す

### 1

スポットの説明や  
注意事項を確認  
しましょう！



### 2

「スタンプ取得」を  
押します

## 3

### スタンプGET!

千代田区各地にあるスポットを巡ってみましょう

### 1

「OK」を押します



### 2

これでスタンプの  
取得完了です！



基本的にはスポットを中心に最低半径100m以内でスタンプの取得が可能です。  
※スポットにより範囲は異なります



# 抽選の応募方法




## 1

### 東京ポイントの抽選に応募しましょう！

スタンプを20個集めると、特典の抽選に応募ができるようになります。

### 1

画面下部の「特典」を押します



### 2

「【20スタンプ特典】東京ポイント200ポイント」を選択します

### 3

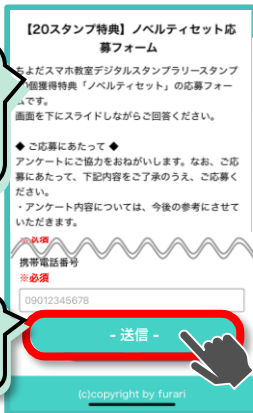
画面が切り替わったら、「応募する」を押します

## 2

### アンケートに答えましょう ※メールアドレスの入力は必須です


### 1

表示されたアンケートにお答えください



### 2

回答後、「送信」を押します



### 3

応募完了ページになったら、画面左上にある「完了」または「×」を押します

## 3

### 応募完了！



※画像はイメージです。

【当選について】  
当選は、ご登録いただいたメールアドレス宛てに、獲得ポイントのURLを記載したメールの送信をもって代えさせていただきます。

※当選メールの送信は2027年3月頃を予定しております



これで抽選への応募が完了です！

# 千代田区役所 周辺コース

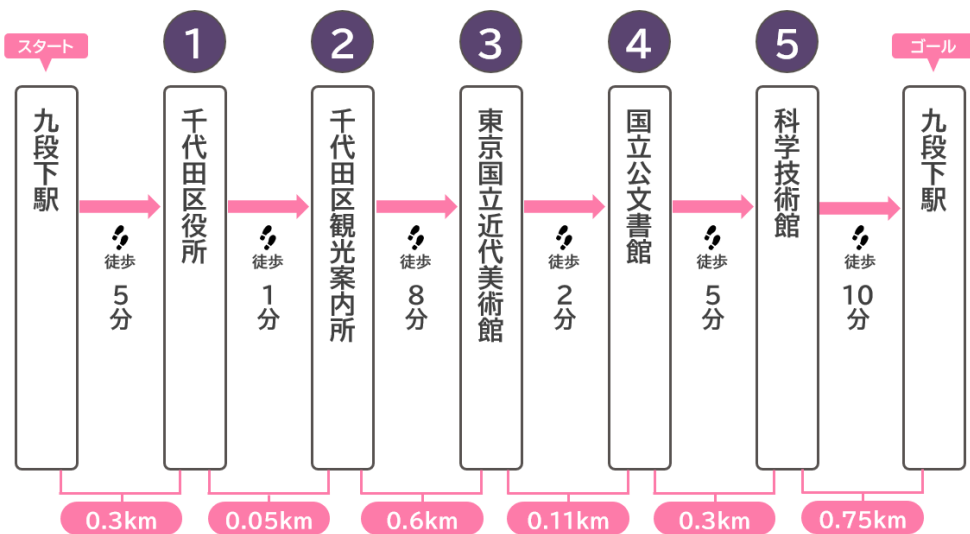


「地理院地図Vector」(国土地理院) (<https://maps.gsi.go.jp/vector/#4/36.104611/140.084556/&ls=vstd&disp=1&d=1>)をもとに株式会社ソフマップ作成

**歩数**  
約  
**3,500**  
歩

**歩行時間**  
約**31分**

**歩行距離**  
約**2.1km**



コースは一例です。全部回らなくても、順番どおりでなくても問題ございません。



## 1 千代田区役所

千代田区の行政・暮らしを支える、区民の皆様窓口です。

図書館や食堂なども併設しています。  
庁舎内での撮影行為(写真・動画を含む)は禁止されています。

ⓧ土曜・日曜・祝日・年末年始(12月29日～1月3日まで)  
※一部窓口によって、開庁時間が異なります。

## 2 千代田区観光案内所

九段下駅近く、皇居・清水門のお濠沿いにある観光案内所です。

多言語に対応し、観光やイベント情報の他、地図やパンフレットも充実しております。まち歩きの出発点に最適なスポットです。

ⓧ第四日曜・年末年始



## 3 東京国立近代美術館

日本初の国立美術館。近代から現代までの日本美術を網羅。所蔵作品展では、名作をじっくりと楽しめます。

ⓧ月曜(祝休日は開館し翌平日休館)  
展示替期間、年末年始  
参考:東京国立近代美術館サイト



## 4 国立公文書館

「日本国憲法」ほか重要な歴史資料を所蔵。常設展「日本のあゆみ」で日本の近現代史を学べます。そのほか様々なテーマでの特別展・企画展を開催。

ⓧ日曜・祝日・月曜・年末年始  
※企画展等開催中は日曜・祝日も開館  
くわしくは館ホームページをご覧ください



## 5 科学技術館

北の丸公園内にある科学技術の博物館。体験型展示で子どもから大人まで楽しめます。

ⓧ年末年始(12/28～1/3)  
水曜不定休  
くわしくは館ホームページをご覧ください



# 神田 周辺コース



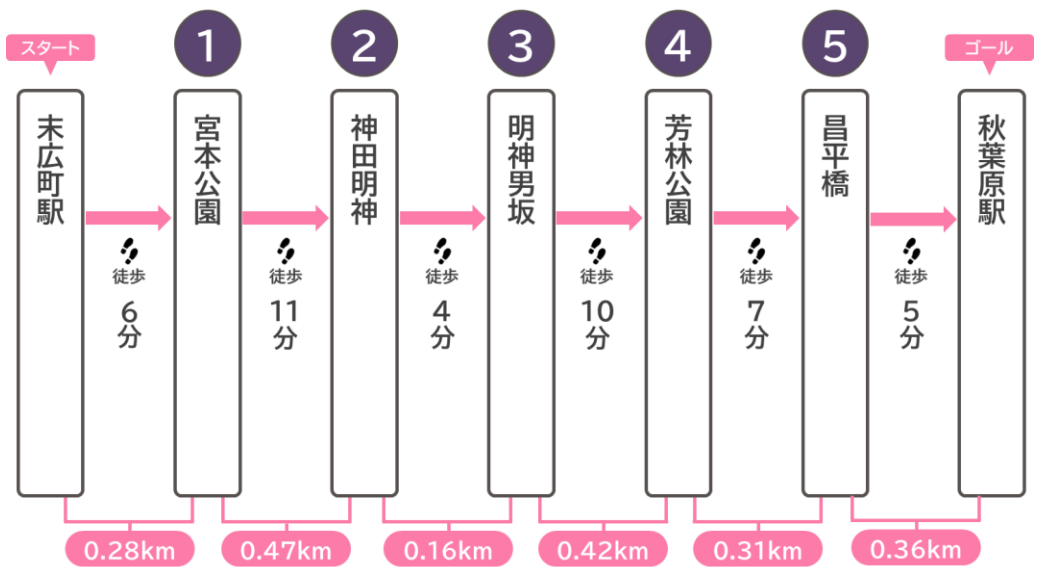
「地理院地図Vector」(国土地理院) (<https://maps.gsi.go.jp/vector/#4/36.104611/140.084556/&ls=vstd&disp=1&d=1>)をもとに株式会社ソフマップ作成



**歩数**  
約  
**3,400**  
歩

**歩行時間**  
約**43分**

**歩行距離**  
約**2.0km**



コースは一例です。全部回らなくても、順番どおりでなくても問題ございません。



## 1 宮本公園

神田明神の隣に佇む宮本公園は、歴史と自然が調和した穏やかな空間です。傾斜を利用した滑り台やアスレチックがメインの遊具エリアは、子供たちの元気な遊び場として親しまれています。

## 2 神田明神

天平2年(730年)に創建され、江戸総鎮守として親しまれている神社。縁結びや商売繁昌、厄除けのご利益で多くの参拝者が訪れます。2年に一度の「神田祭」は日本三大祭の一つとして有名です。



## 3 明神男坂



神田明神の境内にある明神会館の横から下りる、石段の急坂です。高台で見晴らしが良かったため、風景の美しい場所として錦絵にも描かれています。時代が変わった現在も、写真スポットとして人気を集めています。

※スポットは文化財サインの場所です

## 4 芳林公園

平日午前中(8:00~12:00)は子ども専用の時間となっており、入口は閉鎖されています。大きな複合遊具や夏季には「こどもの池」で水遊びができます。公園の隣には昌平まちかど図書館もあります。

開園時間あり 7:00~19:00



## 5 昌平橋

昌平橋は神田川に架かる橋で、江戸初期に造られたとされます。名は孔子ゆかりの「昌平郷」に由来し、湯島に孔子廟が設けられた際に将軍綱吉が命名しました。現在の橋は昭和58年に再建されたコンクリート橋です。

※スポットは文化財サインの場所です



# 富士見 周辺コース



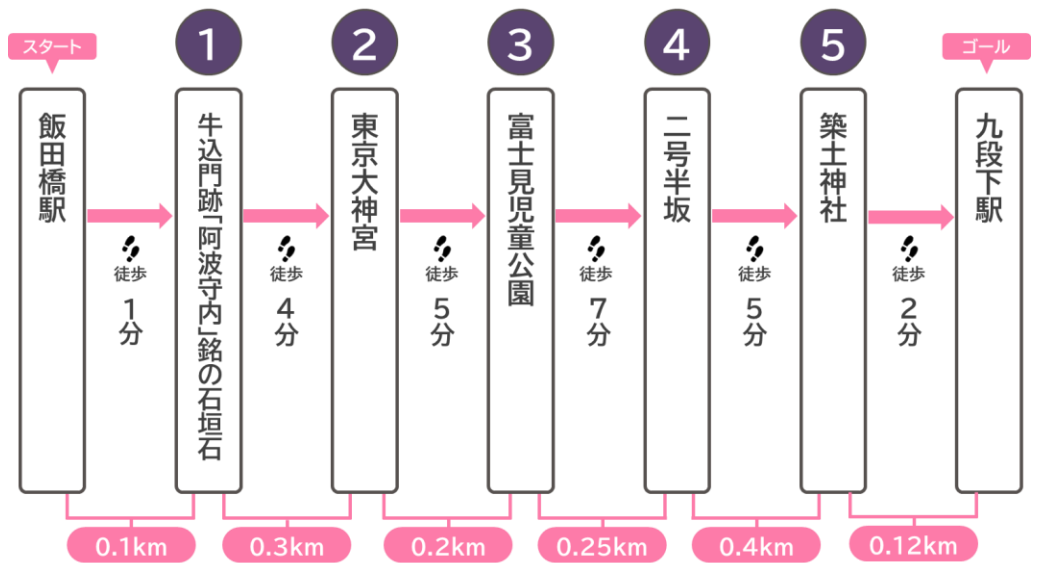
「地理院地図Vector」(国土地理院) (<https://maps.gsi.go.jp/vector/#4/36.104611/140.084556/&ls=vstd&disp=1&d=1>) をもとに株式会社ソフマップ作成



**歩数**  
約  
**2,900**  
歩

**歩行時間**  
約**24分**

**歩行距離**  
約**1.37km**



コースは一例です。全部回らなくても、順番どおりでなくても問題ございません。



## 1 牛込門跡「阿波守内」銘の石垣石

JR飯田橋駅を出てすぐに石垣が現れます。牛込門跡は江戸城外郭の門跡で、「阿波守内」と刻まれた石垣石が今に残っています。築城に関わった阿波守(蜂須賀家)を示す、貴重な史跡です。

※スポットは文化財サインの場所です

## 2 東京大神宮

伊勢神宮の遥拝殿(遠くから拝むための建物)として明治13年(1880年)に創建。「東京のお伊勢さま」と称され親しまれています。神前結婚式創始の神社で、縁結びに御利益があることから、良縁を願う多くの参拝者が訪れます。



## 3 富士見児童公園

富士見児童公園は暁星小学校の隣に位置し、高低差を活かしたすべり台や砂場、ブランコなどの遊具が整備されています。コンパクトながらも遊びやすく、地域の子どもたちや保護者に親しまれている、身近で落ち着いた雰囲気公園です。

## 4 二合半坂

和洋学園から「大神宮通り」に向かって下る坂です。坂の名はここから見えた日光山の高さを富士山の二合半に見立てた説に由来し、「こなから坂」とも呼ばれていました。

※スポットは文化財サインの場所です



## 5 築土神社

天慶3年(940年)に現在の千代田区北の丸公園に「田安明神」として創祀され、文明10年(1478年)には太田道灌が江戸城の乾(北西)に社殿を造営しました。境内には、千代田区指定有形民俗文化財の狛犬・力石があります。

# 麴町 周辺コース

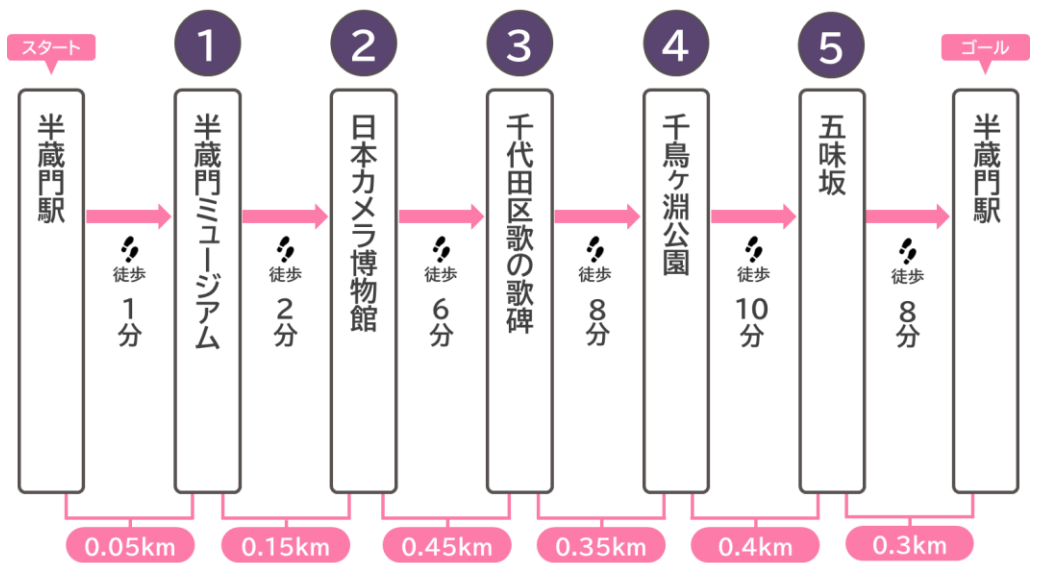


「地理院地図Vector」(国土地理院) (<https://maps.gsi.go.jp/vector/#4/36.104611/140.084556/&ls=vstd&disp=1&d=l>)をもとに株式会社ソフマップ作成

**歩数**  
約  
**3,000**  
歩

**歩行時間**  
約**35分**

**歩行距離**  
約**1.7km**



コースは一例です。全部回らなくても、順番どおりでなくても問題ございません。



## 1 半蔵門ミュージアム

運慶作と推定される大日如来坐像(重要文化財)等、仏教美術を中心とした貴重な文化財が展示される美術館です。静かな空間の中で、仏像や絵画を通じ日本・アジアの宗教文化、歴史の奥深さを感じられます。

Ⓜ月曜・火曜・年末年始等  
くわしくは館ホームページをご覧ください



## 2 日本カメラ博物館

“日本のカメラの発展史を系統的に展示できる”、これが「日本カメラ博物館」の大きな特徴です。「特別展」では、カメラの魅力をあらゆる角度から掘り下げて展示しています。世界中から集まった、多くの歴史的カメラも登場いたします。隣には写真展示場も併設されています。

Ⓜ月曜(祝日は開館、翌日閉館)・年末年始等



## 3 千代田区歌の歌碑

昭和32年3月15日、千代田区制10周年を記念して区内一番町の駐日英国大使館前に建てられました。

作詩 佐藤 春夫 作曲 山田 耕祐の区歌は千代田区公式ホームページからも聞くことができます。



## 4 千鳥ヶ淵公園

皇居のお堀沿いに広がる公園で、複合遊具やこどもの池などで遊ぶことができます。

春には135本の桜が咲き誇り、散策やお花見を楽しめる都内有数の名所です。



## 5 五味坂

千代田区麴町保育園前、一番町2番地と三番町5番地の間にある坂です。「ゴミ」は五と二の転訛とされ、『麴町区史』では光感寺坂が転じて甲賀坂になったとも記されています。芥坂や埃坂とも呼ばれます。

※スポットは文化財サインの場所です

# 神田川 周辺コース

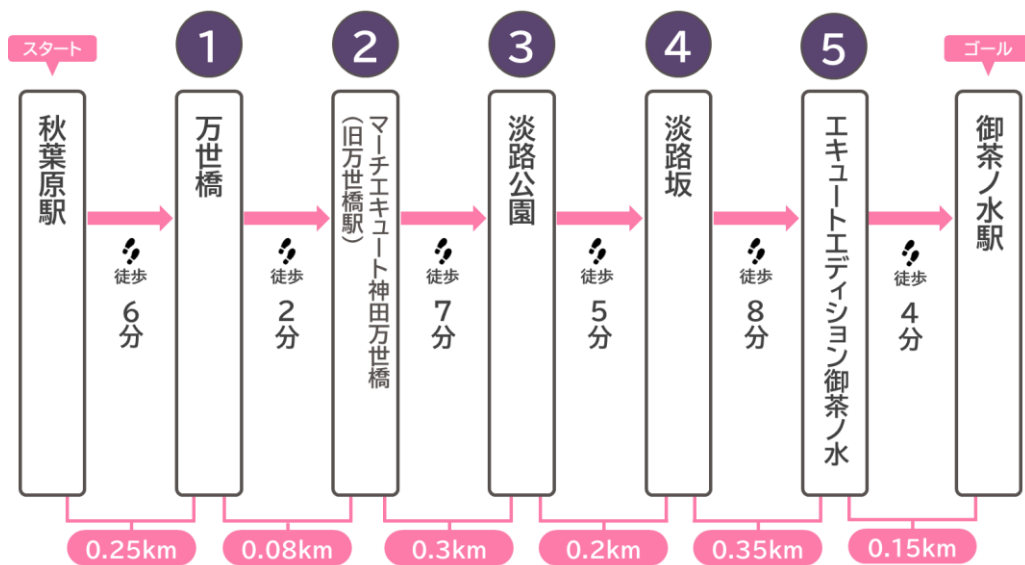


「地理院地図Vector」(国土地理院) (<https://maps.gsi.go.jp/vector/#4/36.104611/140.084556/&ls=vstd&disp=1&d=1>)をもとに株式会社ソフマップ作成

**歩数**  
約  
**2,300**  
歩

**歩行時間**  
約**32分**

**歩行距離**  
約**1.33km**



コースは一例です。全部回らなくても、順番どおりでなくても問題ございません。



## 1 万世橋

明治36年に現在の位置に架かり、神田須田町と外神田を結んでいます。現在の橋は、関東大震災後の昭和5年に架橋されました。

※スポットは文化財サインの場所です

## 2 マーチエキュート神田万世橋 (旧万世橋駅)

万世橋駅の遺構を活用した施設で、当時の面影を感じる階段やホームを改装したデッキなどを公開しています。旧万世橋駅のジオラマ模型もあり、万世橋駅の歴史や文化を楽しむことができます。



## 3 淡路公園

芝生が広がるとともに豊富な植栽や人工の小川が流れており、ビル群の中のオアシスとなっています。遊具はありませんが、緑豊かな敷地内のベンチでは思い思いに休む人々の姿が見られます。

## 4 淡路坂

聖橋南詰から神田川沿いに下る淡路坂は、江戸時代に鈴木淡路守の屋敷があったことに由来しています。

いもあらいざか  
一口坂などの別名もある歴史ある坂です。



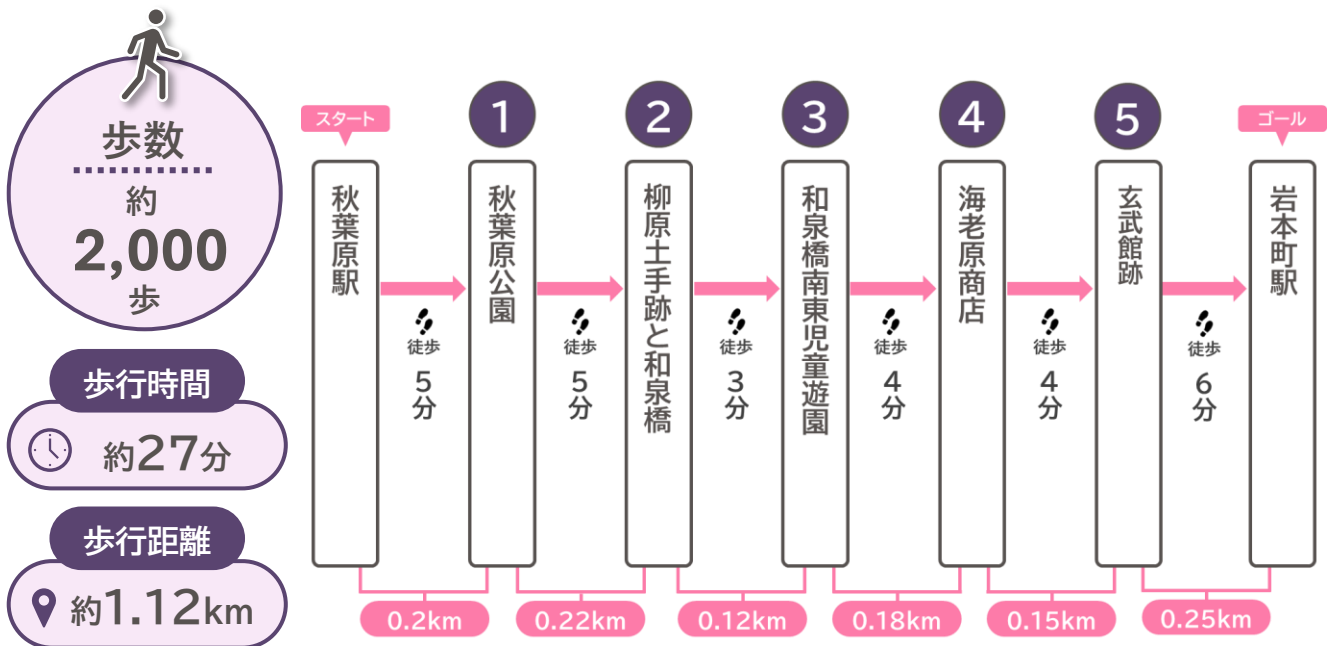
## 5 エキュートエディション御茶ノ水

2025年5月14日に全面オープンした、飲食店やカフェ、物販店舗が集まる商業施設です。JR御茶ノ水駅に直結しており、利便性の高さも特徴です。神田川沿いの景観も楽しみ、散策の合間に気軽に立ち寄れる魅力的な空間となっています。

# 岩本町 周辺コース



「地理院地図Vector」(国土地理院) (<https://maps.gsi.go.jp/vector/#4/36.104611/140.084556/&ls=vstd&disp=1&d=1>)をもとに株式会社ノフマップ作成



コースは一例です。全部回らなくても、順番どおりでなくても問題ございません。



## 1 秋葉原公園

秋葉原公園は待ち合わせに利用されることが多い公園で、東京メトロ日比谷線の入口前に位置しています。周辺にはカフェなどの飲食店が多数あり、休憩や散策の拠点としても便利な立地です。

## 2 柳原土手跡と和泉橋

柳原土手は江戸城外堀沿いに築かれた土手で、古着店などが並び栄え、土手撤去後も周辺は衣料の町として発展しています。和泉橋の名前は近くの藤堂和泉守邸に由来し、昭和2年の拡張以降は昭和通りの橋として東京の防火帯の役割も果たしています。

※スポットは文化財サインの場所です



## 3 和泉橋南東児童遊園

秋葉原エリアにある小さな児童遊園です。周辺で働く人々や地域の子どものための休憩・遊び場として親しまれています。岩本町駅から徒歩約5分の場所にある、気軽に立ち寄れるスポットです。

## 4 海老原商店

江戸時代のファッションストリート「柳原通り」に古着屋として明治20年に創業。昭和3年に和洋を取り入れた看板建築を採用した独特なファサード(建物正面)のデザインが制作されました。歴史と思い出が残る、美しい建物です。



## 5 玄武館跡

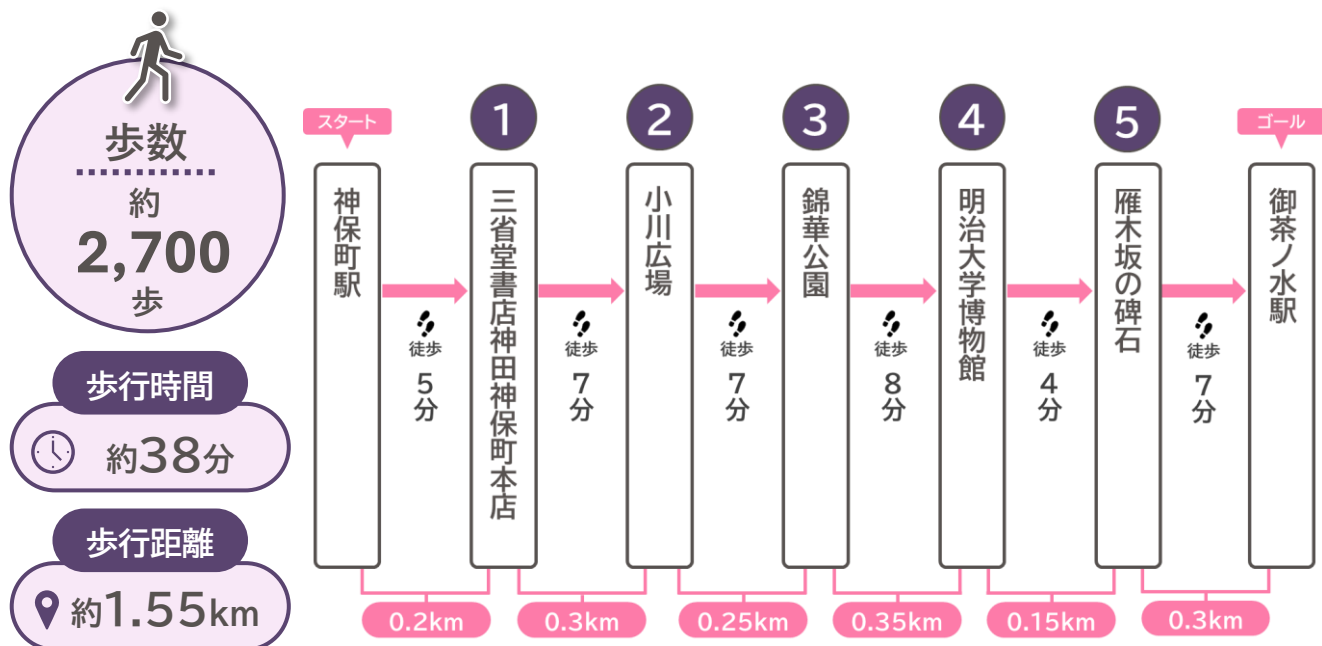
幕末期に隆盛を誇った剣術道場の跡地。北辰一刀流の総本山として多くの剣客を輩出し、現在は説明板でその歴史を知ることができます。

※スポットは文化財サインの場所です

# 御茶ノ水・神保町 周辺コース



「地理院地図Vector」(国土地理院) (<https://maps.gsi.go.jp/vector/#4/36.104611/140.084556/&ls=vstd&disp=1&d=1>)をもとに株式会社ノフマップ作成



コースは一例です。全部回らなくても、順番どおりでなくても問題ございません。



## 1 三省堂書店神田神保町本店

現在も130の書店が軒を連ねる世界一の本の街である神田神保町に明治14年創業。そして、令和8年3月リニューアルオープンしました。

長い歴史と伝統を受け継ぎながら、現代の読書文化に寄り添う新たな空間として、多彩な「書籍」と「出会い」をお楽しみいただけます。

## 2 小川広場

開放的な広場で、ベンチや緑が整備された憩いの場です。地域住民の休憩や散策に利用されるほか、イベントが開催されることもあり、周辺のにぎわいを感じられるスポットです。フットサルコートも有料で開放しています。



## 3 錦華公園

令和6年に整備工事が終了し、生まれ変わりました。意見交換会やオープンハウスを経て、地域や学校関係者の方々からご意見を基にリニューアル。ぜひあらたな錦華公園をお楽しみください。

## 4 明治大学博物館

明治大学の建学の精神である「権利自由」「独立自治」にもとづき、大学と社会を結びつける場として学術研究の成果を広く発信している、商品・刑事・考古の3部門からなる大学博物館。併設の「阿久悠記念館」も含め地下1階にあります。

ⓧ日曜・祝日・その他休あり

※くわしくはホームページをご覧ください



## 5 雁木坂の碑石

雁木坂とは、階段になった坂を意味します。かつてこの地にあった雁木坂に由来する記念碑で、周辺の歴史を伝える史跡です。現在は街中の一角にひっそりと佇み、往時の面影を感じられるスポットとなっています。



# 丸の内 周辺コース



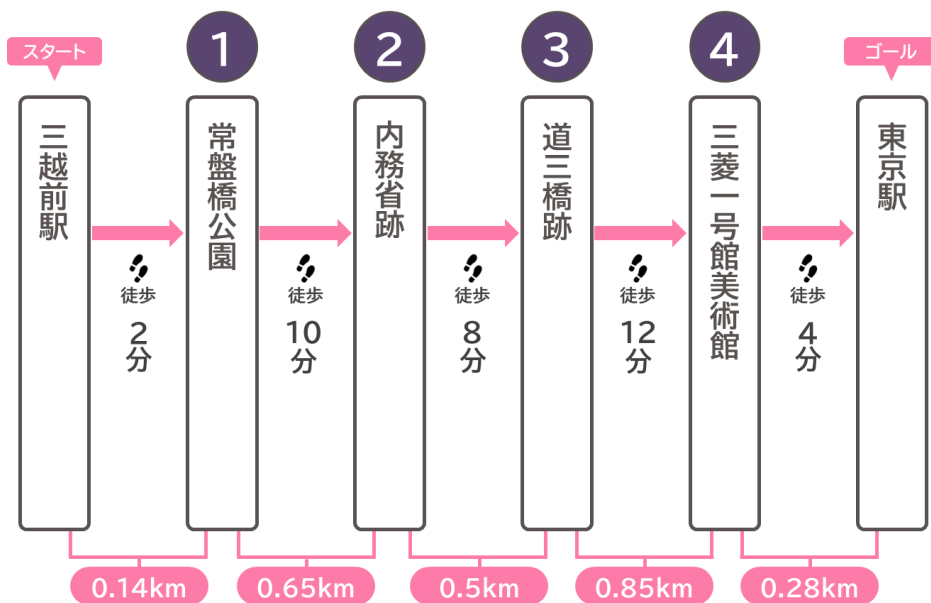
「地理院地図Vector」(国土地理院) (<https://maps.gsi.go.jp/vector/#4/36.104611/140.084556/&ls=vstd&disp=1&d=1>)をもとに株式会社ソフマップ作成



**歩数**  
約  
**3,800**  
歩

**歩行時間**  
約**36分**

**歩行距離**  
約**2.42km**



コースは一例です。全部回らなくても、順番どおりでなくても問題ございません。



## 1 常盤橋公園

常盤橋公園は千代田区大手町にある歴史ある公園で、日本橋川に架かる常盤橋のそばに位置します。園内には渋沢栄一像や国指定史跡「常盤橋門跡」の石垣の一部があります。コンパクトながら地域に親しまれ、散策や歴史散歩にぴったりのスポットです

## 2 内務省跡

内務省は、明治6年(1873年)、大久保利通の主導で設置され、地方・警察・土木などの行政を管轄しました。初代の建物は木造2階建てで鉄製の門が珍しく人目を引きましたが、関東大震災後に霞が関へ移転しました。内務省は昭和22年にGHQにより廃止されました。

※スポットは文化財サインの場所です



## 3 道三橋跡

天正18年(1590年)、徳川家康が江戸に入国し、江戸城建設の物資輸送のために道三堀を開削、道三橋が架けられました。橋名は近くに住んでいた幕府医官・今大路道三の屋敷があったことに由来します。明治42年に堀が埋め立てられたことで、橋も姿を消しました。

※スポットは文化財サインの場所です



## 4 三菱一号館美術館

赤煉瓦の建物は、三菱が明治27年(1894年)に建設した「三菱一号館」(ジョサイア・コンドル設計)を可能な限り忠実に復元したものです。かつて銀行営業室として利用された空間にミュージアムカフェ「Café 1894」も併設されています。

※月曜(祝日・振替休日、展覧会会期中最終週の場合を除く) 年末・元日・展示替え期間



# スポット一覧

## 千代田区役所周辺コース

	<b>千代田区役所</b> 〒102-8688 千代田区九段南1-2-1
	<b>千代田区観光案内所</b> 〒102-0074 千代田区九段南1-6-17千代田会館
	<b>東京国立近代美術館</b> 〒102-8322 千代田区北の丸公園3-1
	<b>国立公文書館</b> 〒102-0091 千代田区北の丸公園3-2
	<b>科学技術館</b> 〒102-0091 千代田区北の丸公園2-1

## 富士見周辺コース

	<b>牛込門跡/「阿波守内」銘の石垣石</b> 〒102-0071 千代田区富士見2-9-4
	<b>東京大神宮</b> 〒102-0071 千代田区富士見2-4-1
	<b>富士見児童公園</b> 〒102-0071 千代田区富士見1-1-16
	<b>二号半坂</b> 〒102-0071 千代田区富士見1-1-13
	<b>築土神社</b> 〒102-0073 千代田区九段北1-14-21

## 神田周辺コース

	<b>宮本公園</b> 〒101-0021 千代田区外神田2-16-9
	<b>神田明神</b> 〒101-0021 千代田区外神田2-16-2
	<b>明神男坂</b> 〒101-0021 千代田区外神田2-17先
	<b>芳林公園</b> 〒101-0021 千代田区外神田3-5-18
	<b>昌平橋</b> 〒101-0021 千代田区外神田1

## 麹町周辺コース

	<b>半蔵門ミュージアム</b> 〒102-0082 千代田区一番町25
	<b>日本カメラ博物館</b> 〒102-0082 千代田区一番町25 JCII一番町ビル
	<b>千代田区歌の歌碑</b> 〒102-0082 千代田区一番町1
	<b>千鳥ヶ淵公園</b> 〒100-0001 千代田区麹町1-2
	<b>五味坂</b> 〒102-0075 千代田区三番町付近

# スポット一覧

## 神田川周辺コース

	<b>万世橋</b> 〒101-0041 千代田区神田須田町2
	<b>マーチエキュート神田万世橋 (旧万世橋駅)</b> 〒101-0041 千代田区神田須田町1-25-4
	<b>淡路公園</b> 〒101-0063 千代田区神田淡路町2-27
	<b>淡路坂</b> 〒101-0062 千代田区神田駿河台4
	<b>エキュートエディション御茶ノ水</b> 〒101-0062 千代田区神田駿河台2-6

## 岩本町周辺コース

	<b>秋葉原公園</b> 〒101-0025 千代田区神田佐久間町1-18
	<b>柳原土手跡と和泉橋</b> 〒101-0033 千代田区神田岩本町15
	<b>和泉橋南東児童遊園</b> 〒101-0032 千代田区岩本町3-11-16
	<b>海老原商店</b> 〒101-0041 千代田区神田須田町2-13-5
	<b>玄武館跡</b> 〒101-0042 千代田区神田東松下町23

## 御茶ノ水・神保町周辺コース

	<b>三省堂書店神田神保町本店</b> 〒101-0051 千代田区神田神保町1-1
	<b>小川広場</b> 〒101-0052 千代田区神田小川町3-6-11
	<b>錦華公園</b> 〒101-0064 千代田区神田猿楽町1-1-2
	<b>明治大学博物館</b> 〒101-8301 千代田区神田駿河台1-1
	<b>雁木坂の碑石</b> 〒101-0062 千代田区神田駿河台2-12先

## 丸の内周辺コース

	<b>常盤橋公園</b> 〒100-6802 千代田区大手町2-7-2
	<b>内務省跡</b> 〒101-0004 千代田区大手町1-1
	<b>道三橋跡</b> 〒100-0004 千代田区大手町2-2先
	<b>三菱一号館美術館</b> 〒100-0005 千代田区丸の内2-6-2

# スポットの周辺でもスタンプの取得が可能です。

- ※範囲はスポットを中心に最低半径100mあります
- ※範囲はスポットにより異なります



## 【掲載の商標及び内容について】

- ※本資料からの無断転載・無断複写などは固く禁じます。
- ※Apple App Storeおよび iPhone は、米国およびその他の国と地域で登録された Apple Inc. の商標です。
- ※iPhoneはアイホン株式会社の商標です。
- ※本資料は独立したものであり、Apple Inc. によって許可、スポンサー、またはその他の承認を受けていません。
- ※QRコードは(株)デンソーウェブの登録商標です。
- ※その他、本サイトに記載されている商品名、サービス名、会社名またはロゴマークは、各社の商標、登録商標もしくは商号です。

- ・歩きながらや移動手段(自転車・バイク・車等)での移動中のスマートフォン操作および画面注視は、大変危険ですのでおやめください。画面を操作する際は、安全な場所に停止してから行ってください。
- ・本スタンプラリーはカメラ機能が搭載されたスマートフォン(iOS 13.0以降、Android OS 6.0以降)に対応しています。
- ・ご参加にはスマートフォン端末の位置情報機能をONにする必要があります。
- ・本スタンプラリーへの参加は無料ですが、通信料や交通費はご利用者のご負担となります。
- ・本スタンプラリーの内容・開催期間等は予告なく変更、中止する場合があります。
- ・私有地、立入禁止区域や危険な場所等への立ち入り、交通違反(路上駐車等)などの近隣の方々への迷惑になるような行為はお控えください。各施設や近隣地域へのご配慮をお願いします。
- ・天候や電波状況、アクセス状況によっては、一時的にGPSによる位置情報を取得できない場合があります。
- ・GPSにて取得した位置情報は参加者が使用しているスマートフォン端末および契約されている通信会社、および屋内や高い建物等が周りにある場合、誤差が生じる場合があります。
- ・本スタンプラリーに参加したこと起因するいかなる損失・負債・被害・費用、その他の申し立てについて、一切責任を負いません。

・各施設へのお問い合わせはご遠慮ください。

## デジタルスタンプラリー 問合せ先(株式会社ソフマップ)

固定電話からは



0077-78-9033

携帯・スマホ・IP電話からは

050-3163-9033

《受付時間》 9:00～17:00 年末年始を除く