



図 4-7 ①枅形石垣 南側



写真 4-8 ①枅形石垣 北側



写真 4-9 ②雁木石垣 冠木門脇



写真 4-10 ㊦常磐橋

のとして保存されることが望ましい。

■江戸城大手門筋の外郭正門としての価値を構成する要素

枡形門石垣南西角の基底部、渡櫓門西側石垣跡及び土塁消失部、外堀跡（日本橋川）

■明治10年架橋の常磐橋としての価値を構成する要素

常磐橋構造補強部分、常磐橋左岸橋台遺構

## 第6節 本質的価値に準ずる価値を構成する要素

常盤橋門跡の保存活用及び史跡を中心とした周辺整備の方針を定めるために、計画対象地区内に存在する常盤橋門跡の本質的価値に準ずる価値を構成する要素を特定し、各要素の整理を行った。なお、ここでいう要素には前節同様に、史跡指定地外に位置するものも含まれる。

### 1 史跡指定地内の要素

史跡そのものではないが、史跡を理解するうえで欠かすことのできない本質的価値に準ずる価値を具体的に表すものであり、行政行為等を通じて保存を図るべき要素である。先述した史跡の本質的価値に準ずる価値から構成要素として下記の要素を特定した。近代公園に関する要素については、噴水など既に遺存していない施設もあり、当時の公園を構成していた要素が不完全であることから、特に象徴性の高い渋沢栄一像及び台座と、オリジナルが完全な状態で保存されている公園門石を要素として特定する。近世と近代が融合した公園としての特質は整備で継承すべきものとして位置付ける。

■市民運動によって保存された公園としての価値を構成する要素

東京市常盤橋公園入口門柱、史跡銘柱、史跡銘板、公園施設の内その歴史性を表示するもの（渋沢栄一像及び台座、公園の門石）

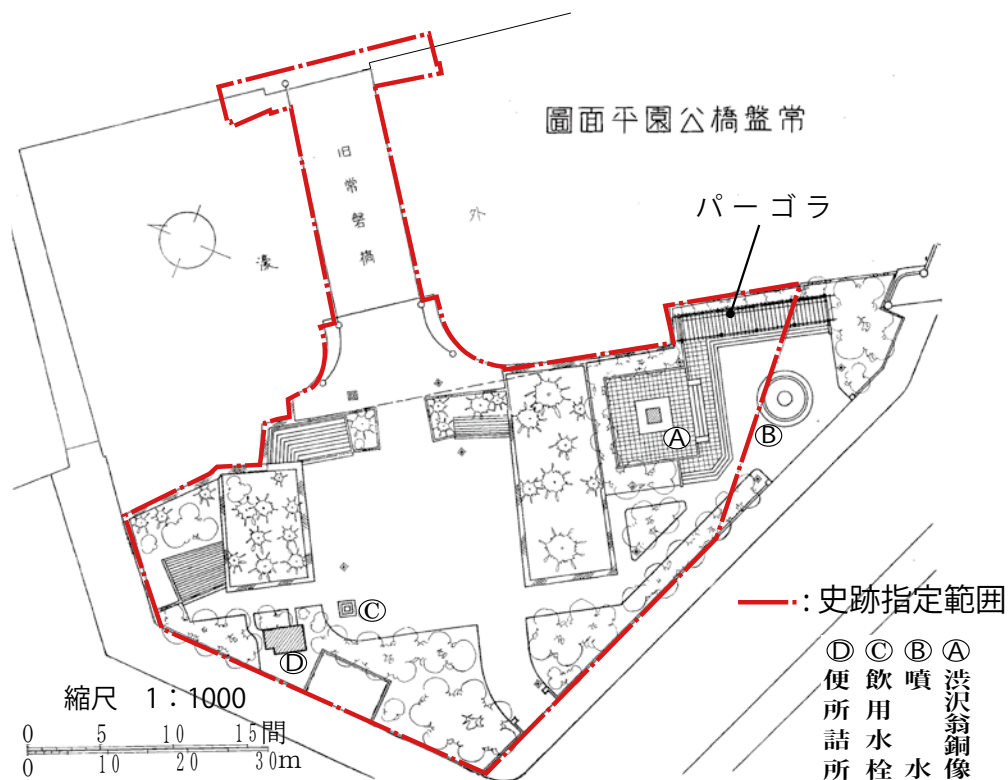


図 4-11 常盤橋公園の施設配置と史跡指定地範囲の関係



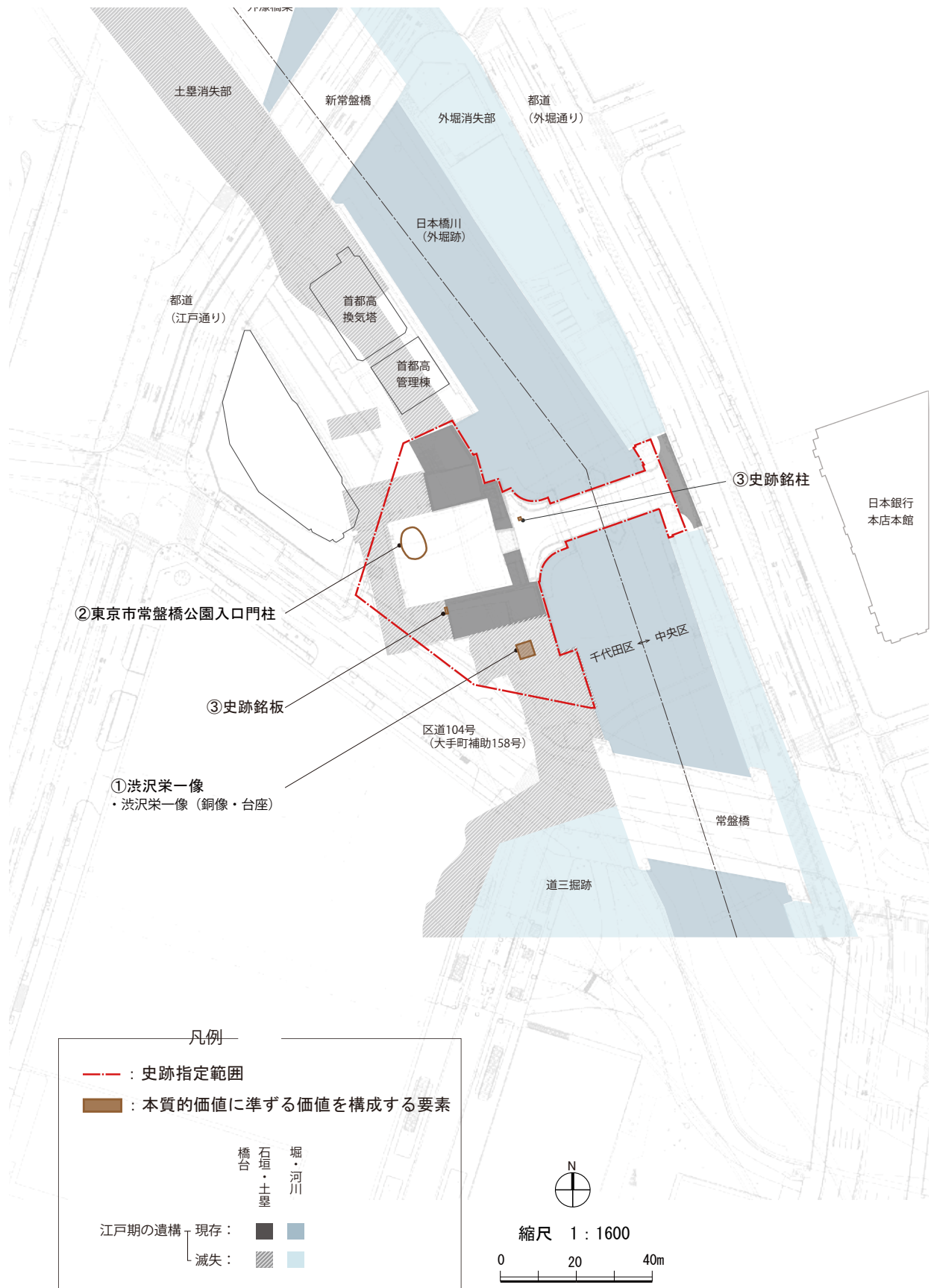


図 4-12 本質的価値に準ずる価値を構成する要素図 (史跡指定地内) ■市民運動によって保存された公園としての価値を構成する要素

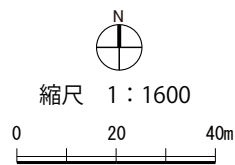
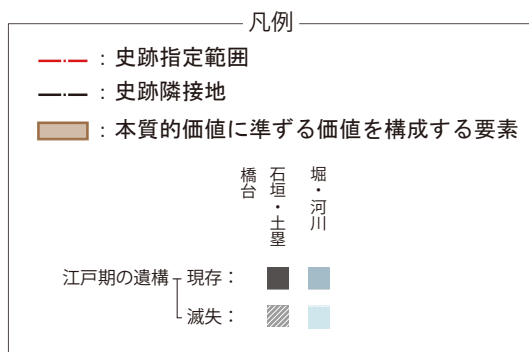
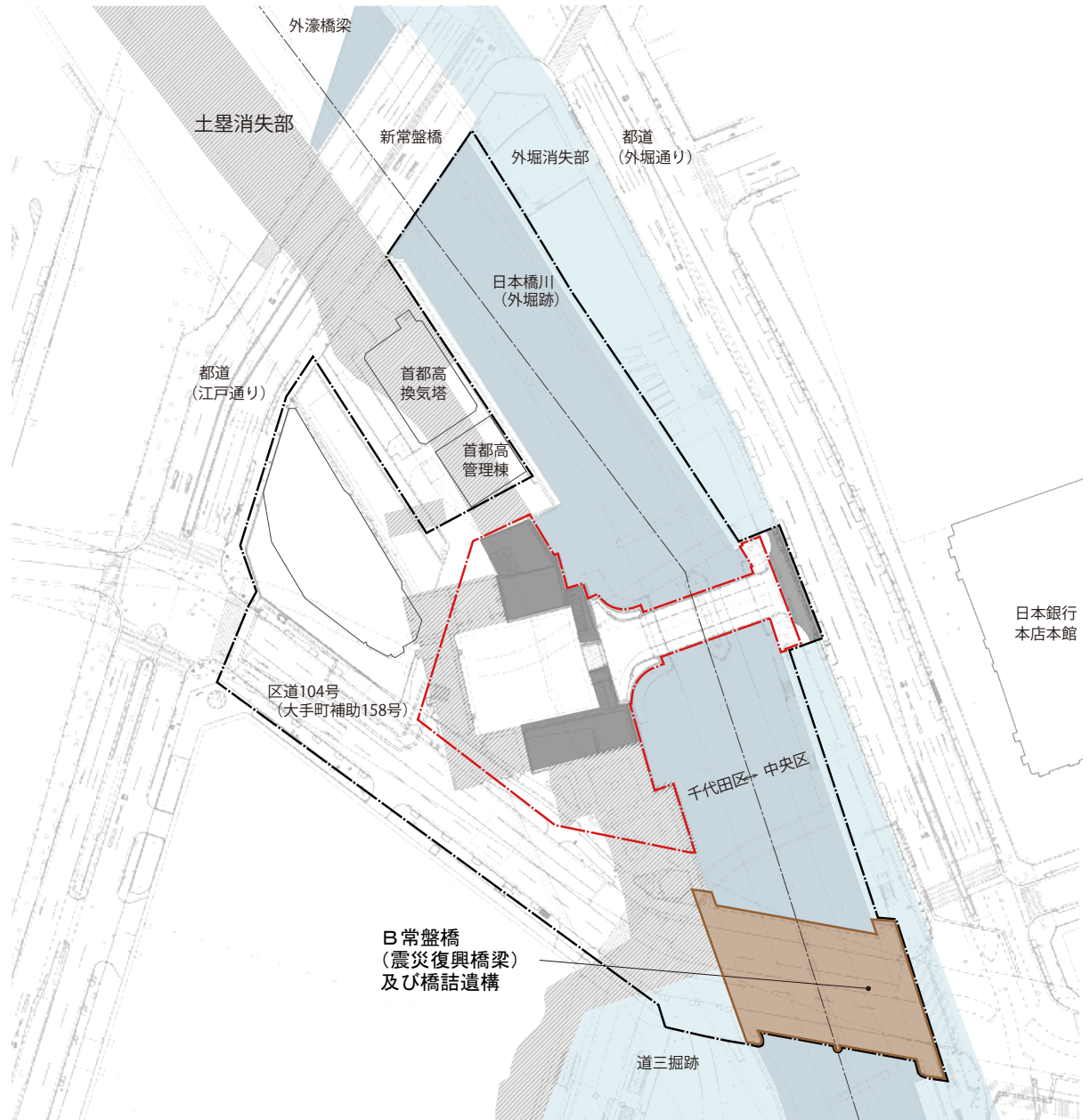


図 4-13 本質的価値に準ずる価値を構成する要素図 (史跡指定地外) ■市民運動によって保存された公園としての価値を構成する要素





图 4-14 ① 渋沢栄一像（全体）



图 4-15 渋沢栄一像（銅像）



图 4-16 ② 公園門柱



图 4-17 ③ 史跡銘柱



图 4-18 B 常盤橋

## 2 史跡指定地外の要素

史跡を理解するうえで欠かすことのできない本質的価値に準ずる価値を具体的に表す要素であるが、史跡指定地外に存在しているものである。これらについては必ずしも史跡指定範囲への追加を意図しないが、今後も行政行為等を通じて保存を図ることが望ましい。

■関東大震災からの復興の中で付加された価値  
震災復興橋梁常盤橋及びその橋詰遺構

### 第7節 その他の要素

史跡の価値に寄与しない要素である。これらの要素は、価値そのものを構成しないが史跡の見学または公園の存置に関わる要素と、その他の都市施設等の要素に分けられる。後者については、本来、史跡の保存活用のためには除却または移設が望ましいものが含まれる。

なお、ここでいう要素には第3節・第4節と同様に、史跡指定地外に位置するものも含まれる。

## 1 史跡指定地内の要素

史跡の価値に寄与しない要素で史跡指定地内に位置するものである。

■史跡の見学または公園の存置に関わる要素  
史跡案内板、遺構解説板、常盤橋ライトアップ用の照明設備  
公園施設の内歴史性の表示に関わらないもの（園銘石、ベンチ、転落防止柵、ポラード、照明設備、給電設備、分電盤、雨水排水施設、築山、公園樹木（本質的価値を体現する樹種ではないもの）、左岸橋台周辺部親水テラス）  
■その他の都市施設等の要素  
千代田区道（大手町補助158号線）、公共下水道施設、NTT 洞道、東京都公共基準点、高潮防潮堤・防潮板、常盤橋防災船着場、首都高速都心環状線、首都高速八重洲線、東京メトロ半蔵門線鉄道構造物および換気口

## 2 史跡指定地外の要素

史跡の価値に寄与しない要素で史跡指定地外に位置するものである。本計画は指定地外への設置について制限を加えるものではないが、将来的な改修等が行われる場合には、史跡の景観を踏まえた協議が行われることが望ましい。

■史跡の見学または公園の存置に関わる要素  
公園施設の内歴史性の表示に関わらないもの（噴水跡、パーゴラ、転落防止柵、照明設備、給電設備、雨水排水施設、公園樹木）  
■その他の都市施設等の要素  
JFE 商事ビル、日本橋川河川構造物（護岸）、放置自転車集積所、首都高速換気塔・管理棟、新常盤橋、丸の内熱供給設備



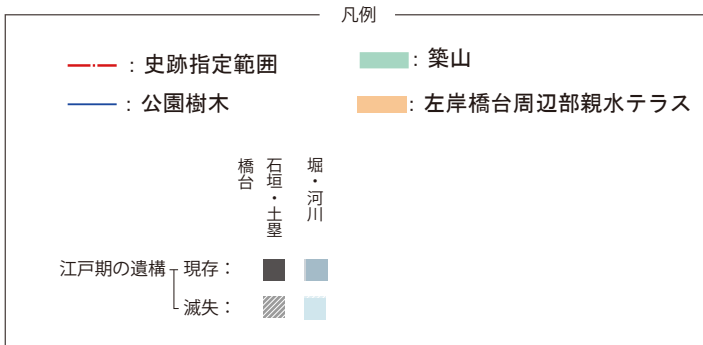
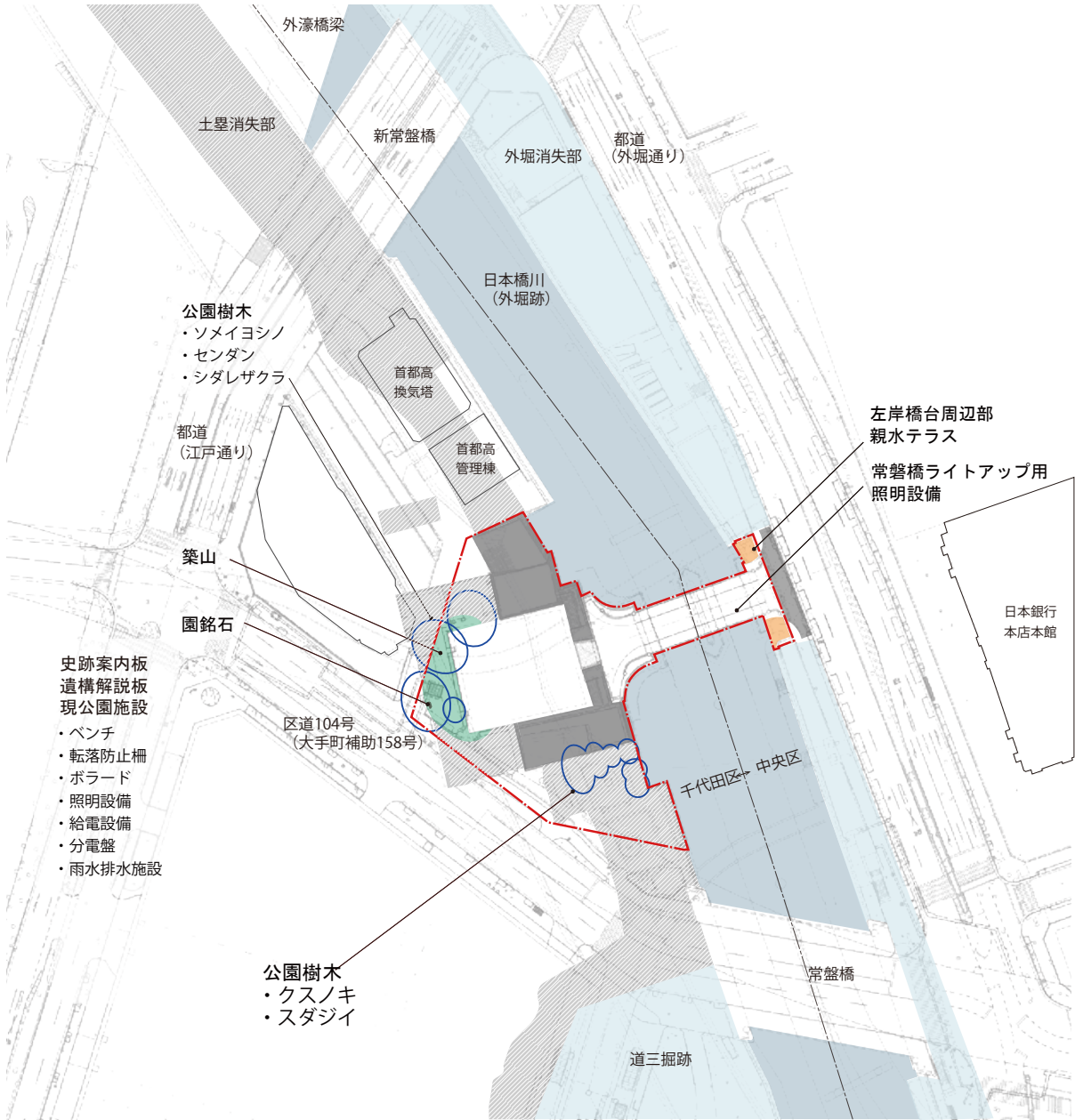


図 4-19 その他の要素図（史跡指定地内） ■ 史跡の見学または公園の存置に関する要素

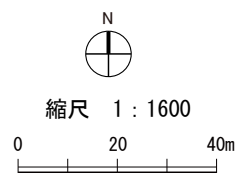

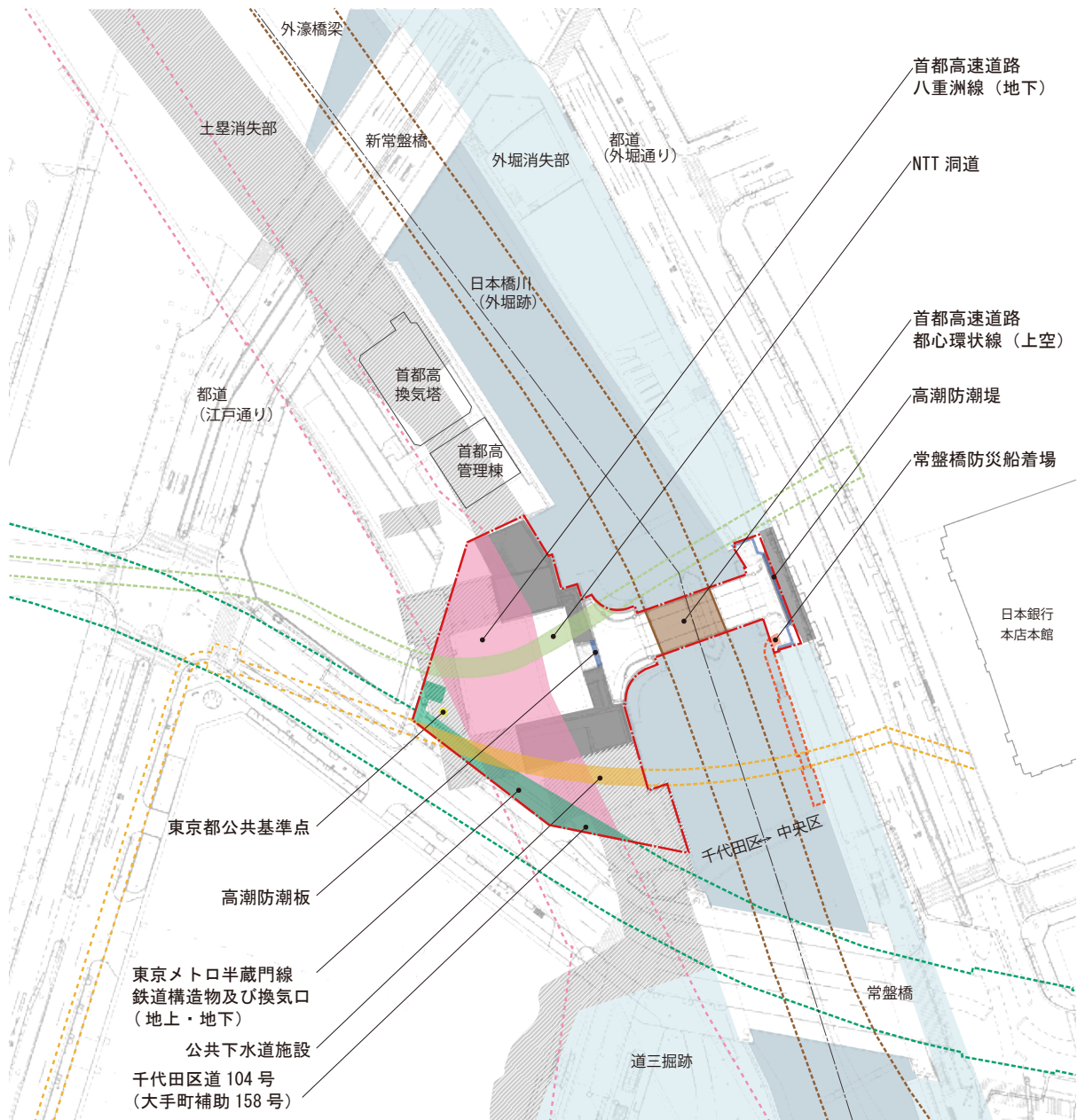


図 4-20 その他の要素図 (史跡指定地内) ■その他の都市施設等の要素



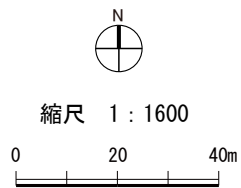

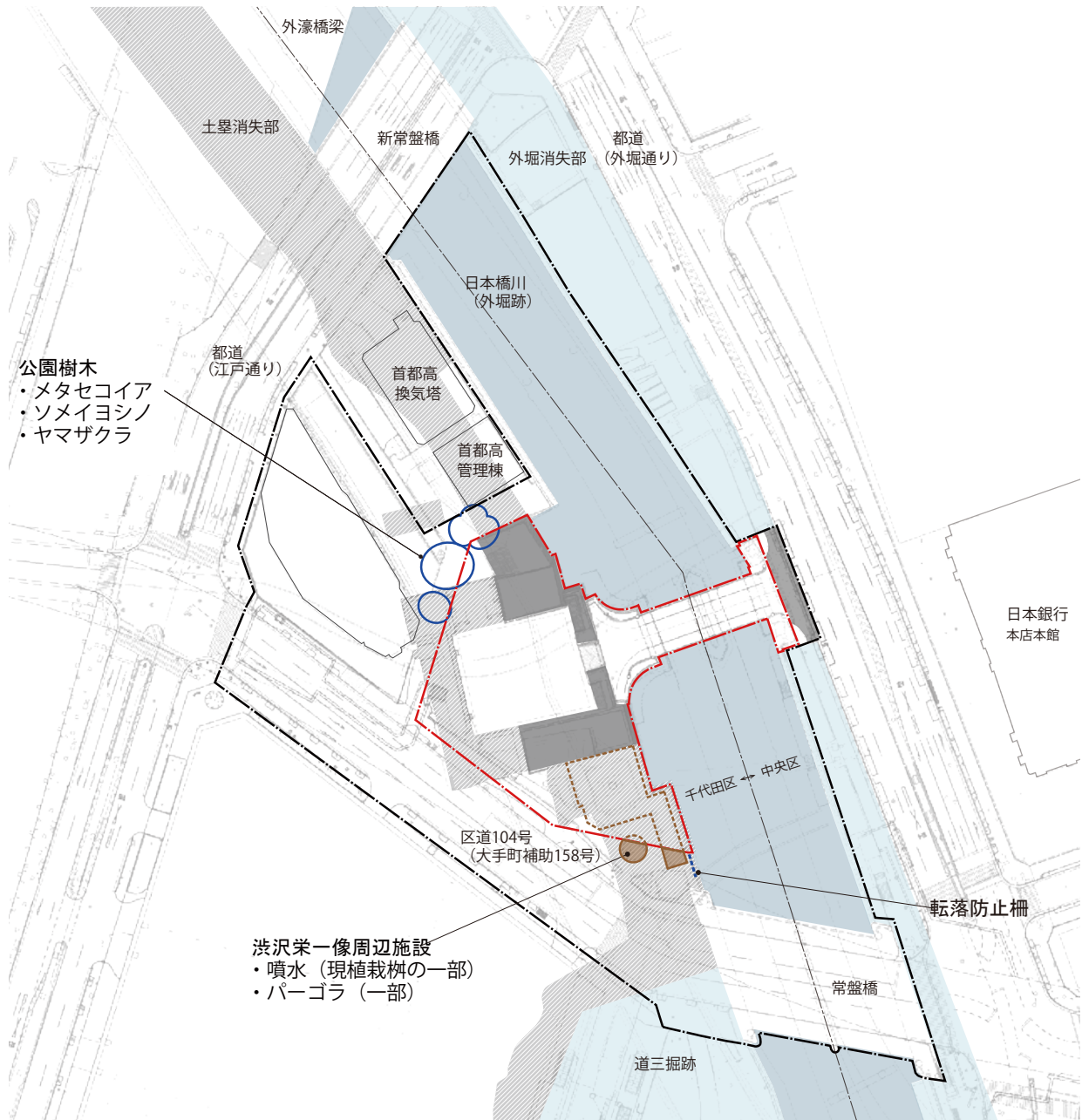


図 4-21 その他の要素図 (史跡指定地外) ■史跡の見学または公園の存置に関する要素


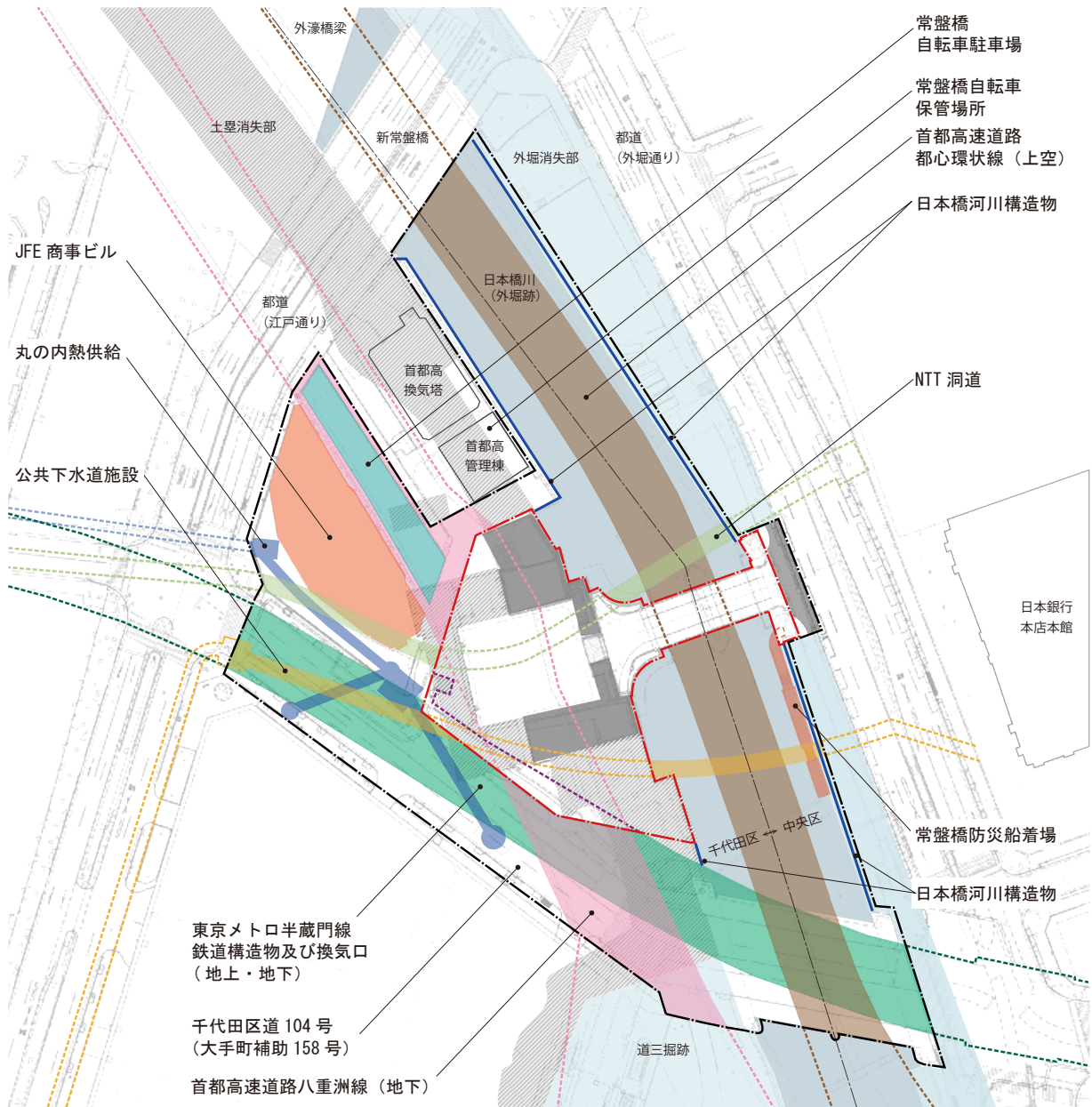


図 4-22 その他の要素図 (史跡指定地外) ■その他の都市施設等の要素

## 第8節 関連する文化財・文化資源

常盤橋門跡の関連遺跡・文化財としては以下の遺跡があげられる。これらは常盤橋門跡とは異なるものであるが、文化財を広域的に理解し、活用していくためには重要な位置づけとなっている。

### 1 本質的価値に関連する文化財・文化資源

#### ■江戸城大手門筋の外郭正門としての価値に関連する文化財・文化資源

〔特別史跡・史跡〕

江戸城跡、江戸城外堀跡

〔重要文化財〕

旧江戸城清水門、旧江戸城田安門、旧江戸城外桜田門

〔埋蔵文化財包蔵地〕

常盤橋門跡（千代田区 No.30 遺跡）、千代田区 No.14 遺跡、大手町一丁目遺跡（千代田区 No.29 遺跡）、東京駅八重洲北口遺跡（千代田区 No.66 遺跡）

中央区 No.1 遺跡、中央区 No.2 遺跡、中央区 No.13 遺跡、中央区 No.55 遺跡、日本橋室町三丁目遺跡（中央区 No.115 遺跡）、中央区 No.132 遺跡、中央区 No.138 遺跡

〔文化資源〕

日本橋川、道三堀跡、本町通り

#### ■文明開化期の世相を伝える明治10年架橋の常磐橋としての価値に関連する文化財・文化資源

〔重要文化財〕

日本橋

〔文化資源〕

皇居正門石橋、外濠橋梁、小石川門跡、銭瓶橋跡、一石橋迷子しらせ石標

#### ■その他常盤橋門跡周辺の文化財・文化資源

〔重要文化財〕

永代橋、勝鬨橋、清州橋

日本銀行本店本館、東京駅丸ノ内本屋、三井本館、三越日本橋本店、高島屋東京本店

〔歴史的橋梁〕

鎌倉橋、新常盤橋、一石橋、西河岸橋等

### 2 本質的価値に準ずる価値に関連する文化財・文化資源

#### ■市民運動によって保存された公園としての価値を構成する要素に関連する文化財・文化資源

〔文化資源〕

日本橋川に架設された震災復興橋梁群（新川橋、堀留橋、南堀留橋、雉子橋、一ツ橋、錦橋、日本橋、江戸橋、湊橋、豊海橋）



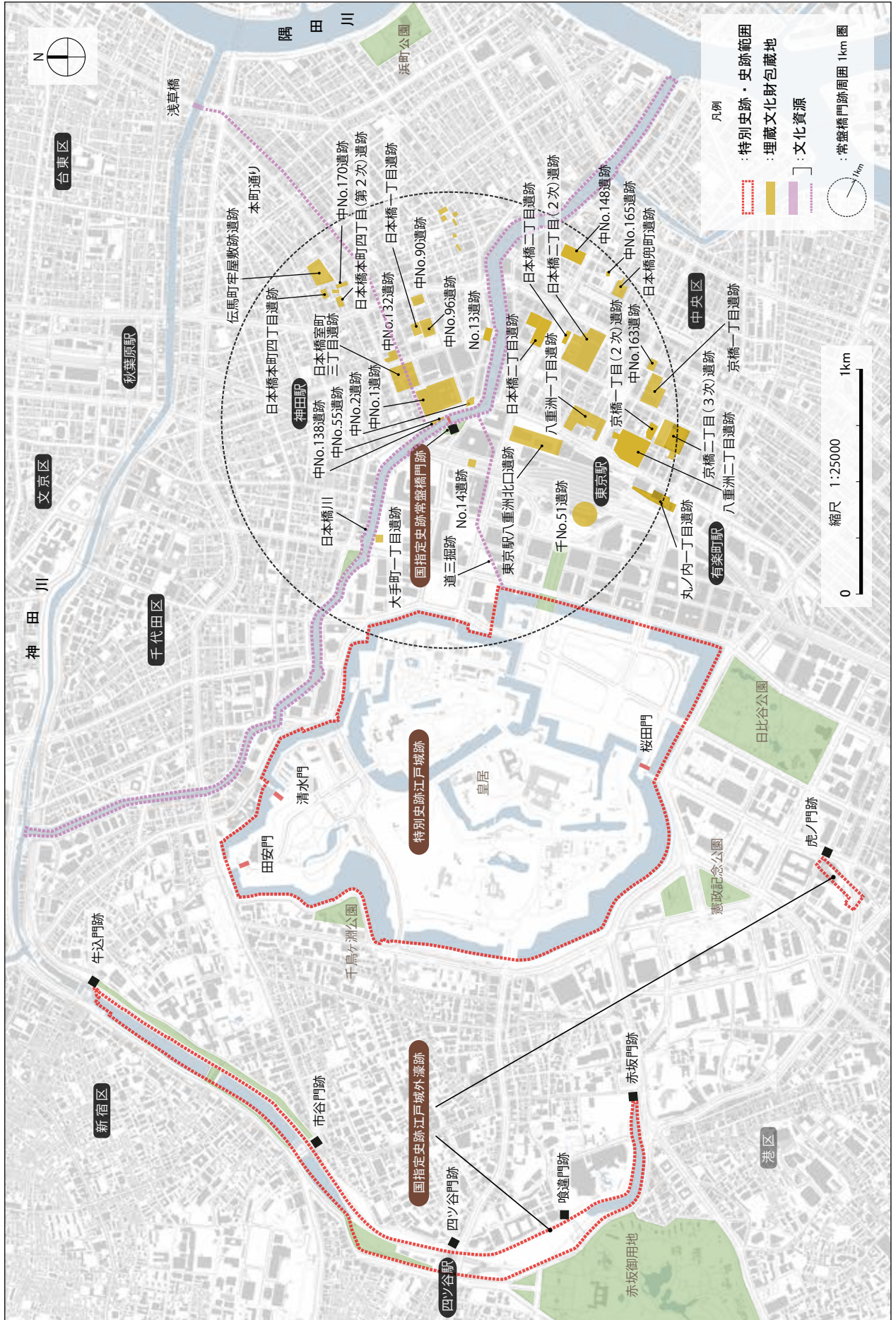


図 4-23 本質的価値に関連する文化財・文化資源の配置図 ■ 江戸城大手門筋の外郭正門としての価値に関連する文化財・文化資源





図 4-24 本質的価値に関連する文化財・文化資源の配置図■文明開化期の世相を伝える明治10年架橋の常盤橋としての価値に関連する文化財・文化資源



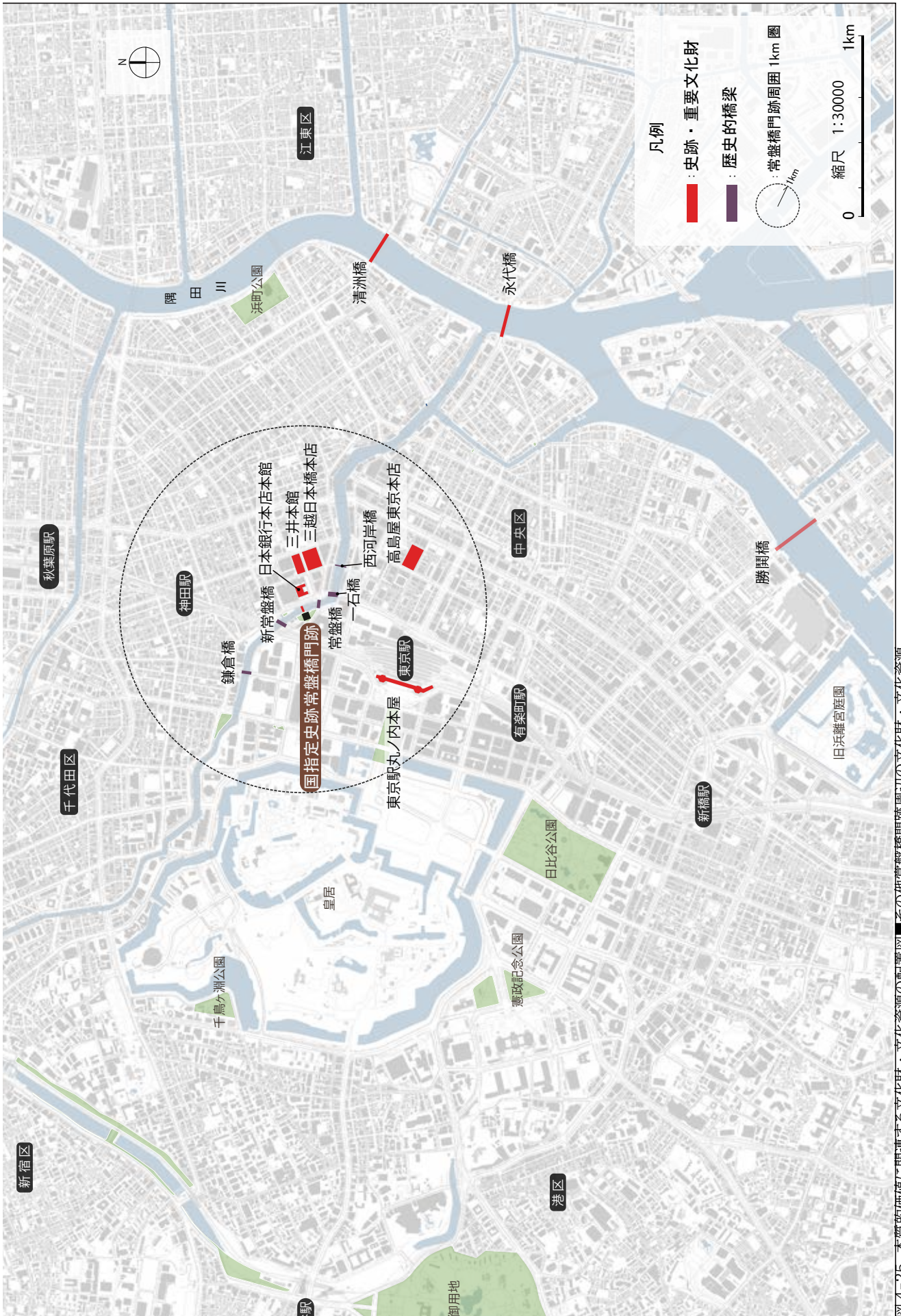


図 4-25 本質的価値に関連する文化財・文化資産の配置図 ■ その他常盤橋門跡周辺の文化財・文化資産





図 4-26 本質的価値に準ずる価値に関連する文化財・文化資源の配置図 ■ 市民運動によって保存された公園としての価値を構成する要素に関連する文化財・文化資源