（4）神田公園地域

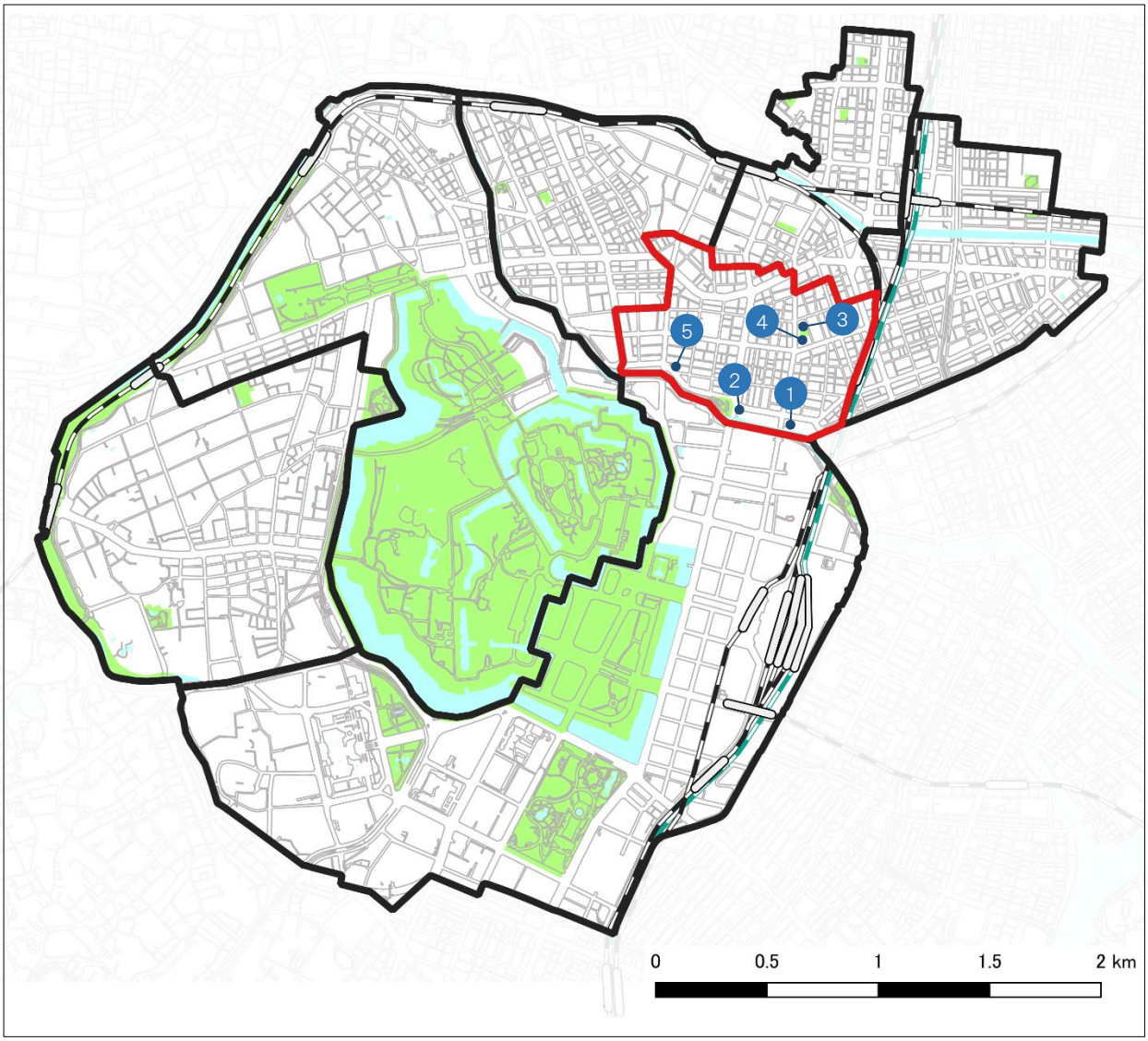

NO	施設等名称	NO	施設等名称
①	スポーツセンター	④	神田公園出張所・区民館
②	区営内神田住宅・職員住宅	⑤	ちよだプラットフォームスクェア
③	神田さくら館		

① スポーツセンター

神田公園地域

所在地	千代田区内神田二丁目1-8		
アクセス方法	東京メトロ丸ノ内線・千代田線・半蔵門線・東西線・都営三田線大手町駅A2出口から徒歩5分、JR神田駅西口から徒歩5分		
	【EV連絡出入口】丸ノ内線・千代田線・半蔵門線・東西線・三田線大手町駅A1出口、JR神田駅西口		
避難所の指定状況	避難所(地震、洪水[神田川・荒川]、高潮)	再生可能エネルギー設備	–
ハザード情報	–		
バリアフリー情報			

直近5年の主な改修情報

令和2年度区立スポーツセンター主競技場照明設備改修工事改修工事

令和2年度区立スポーツセンター3階トレーニングルーム空調設備設置工事

■建物情報

用途名称	スポーツセンター(地域振興部)					
竣工年度	延床面積	階数	構造	耐震性	建物形態	利用形態
1972年	11,853.80 ㎡	地上8階/地下1階	SRC	旧耐震(耐震性あり)	複合施設	自用
備考	–					

② 区営内神田住宅・職員住宅

神田公園地域

所在地	千代田区内神田一丁目1-4		
アクセス方法	東京メトロ丸ノ内線・東西線・千代田線・半蔵門線・都営三田線大手町駅から徒歩5分、東京メトロ東西線竹橋駅から徒歩8分、JR・東京メトロ銀座線神田駅から徒歩10分		
	【EV連絡出入口】丸ノ内線・半蔵門線大手町駅A1出口、千代田線・半蔵門線大手町駅C2b出口、東西線竹橋駅上行きEV出口、JR神田駅西口		
避難所の指定状況	–	再生可能エネルギー設備	–
ハザード情報	神田川(1m以上2m未満)		
バリアフリー情報	–		

直近5年の主な改修情報

令和元年度区内神田集会室空調設備改修工事

■建物情報

用途名称	内神田集会室(地域振興部) 区営内神田住宅(環境まちづくり部) 土木事務所(神田橋分室)(環境まちづくり部) 内神田職員住宅(政策経営部) 防災備蓄倉庫(内神田1)(政策経営部)					
竣工年度	延床面積	階数	構造	耐震性	建物形態	利用形態
1983年	6,808.60 ㎡	地上14階/地下1階	SRC	耐震性あり	複合施設	自用
備考	–					

③ 神田さくら館

神田公園地域

所在地	千代田区神田司町二丁目16		
アクセス方法	JR・東京メトロ銀座線神田駅、東京メトロ丸ノ内線淡路町駅・都営新宿線小川町駅から徒歩5分		
	【EV連絡出入口】JR神田駅西口・北口、銀座線神田駅6番出口(7:00～21:00)、丸ノ内線淡路町駅EV出口(荻窪方面行ホーム階直結)、新宿線小川町駅A6出口		
避難所の指定状況	避難所(地震、洪水[神田川・荒川]、高潮)	再生可能エネルギー設備	太陽光発電設備、低炭素型電力
ハザード情報	–		
バリアフリー情報			

直近5年の主な改修情報

令和5年度区立千代田小学校図書館・多目的ホール・厨房他証明設備LED化工事
令和4年度神田さくら館6・7階他照明設備LED化工事
令和3年度神田さくら館特別教室等照明設備LED化工事
令和2年度区立千代田小学校5階コンピューター室普通教室化工事

■建物情報

用途名称	教育研究所(子ども部) 児童・家庭支援センター(子ども部) 千代田幼稚園(子ども部) 千代田小学校(子ども部)					
竣工年度	延床面積	階数	構造	耐震性	建物形態	利用形態
1998年	14,760.31 ㎡	地上7階/地下2階	SRC	耐震性あり	複合施設	自用
備考	–					

④ 神田公園出張所・区民館

神田公園地域

所在地	千代田区神田司町二丁目2		
アクセス方法	JR・東京メトロ銀座線神田駅から徒歩5分、東京メトロ丸ノ内線淡路町駅から徒歩5分、都営新宿線小川町駅から徒歩5分		
	【EV連絡出入口】JR神田駅西口・北口、銀座線神田駅6番出口(7:00～21:00)、丸ノ内線淡路町駅EV出口(荻窪方面行ホーム階直結)、新宿線小川町駅A6出口		
避難所の指定状況	–	再生可能エネルギー設備	低炭素型電力
ハザード情報	–		
バリアフリー情報			

直近5年の主な改修情報

令和5年度区神田公園出張所3・4・5・6階照明設備改修他工事
令和5年度区神田公園出張所3・4・5・6階空調設備改修他工事
令和5年度区神田公園出張所3・4・5階内装改修他工事
令和4年度区神田公園出張所1・2階照明設備改修他工事
令和4年度区神田公園出張所1・2階空調設備改修他工事
令和4年度区神田公園出張所1・2階内装改修他工事

■建物情報

用途名称	神田公園出張所・区民館(地域振興部) ストックヤード(神田公園出張所)(環境まちづくり部)					
竣工年度	延床面積	階数	構造	耐震性	建物形態	利用形態
1999年	984.74 ㎡	地上6階/地下1階	RC	耐震性あり	複合施設	自用
備考	–					

⑤ ちよだプラットフォームスクウェア

神田公園地域

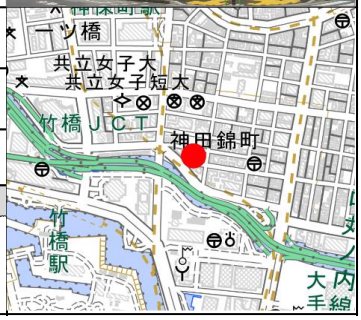

所在地	千代田区神田錦町三丁目21		
アクセス方法	東京メトロ半蔵門線、都営三田線・新宿線神保町駅A9出口から徒歩7分、東京メトロ千代田線・半蔵門線・丸の内線、都営三田線大手町駅C2b出口から徒歩8分、東京メトロ千代田線、都営新宿線小川町駅B7出口から徒歩8分、JR神田駅西口から徒歩12分 【EV連絡出入口】新宿線神保町駅A8・A9出口、丸ノ内線・千代田線・半蔵門線・東西線・三田線大手町駅A1出口、新宿線小川町駅A6出口		
避難所の指定状況	–	再生可能エネルギー設備	–
ハザード情報	神田川（0.10m以上0.5m未満）		
バリアフリー情報	–		

直近5年の主な改修情報

–

■建物情報

用途名称	ちよだプラットフォームスクウェア（地域振興部）					
竣工年度	延床面積	階数	構造	耐震性	建物形態	利用形態
1981年	5,790.46 ㎡	地上5階/地下2階	SRC	旧耐震（耐震性あり）	単独施設	貸付
備考	–					

（５）万世橋地域

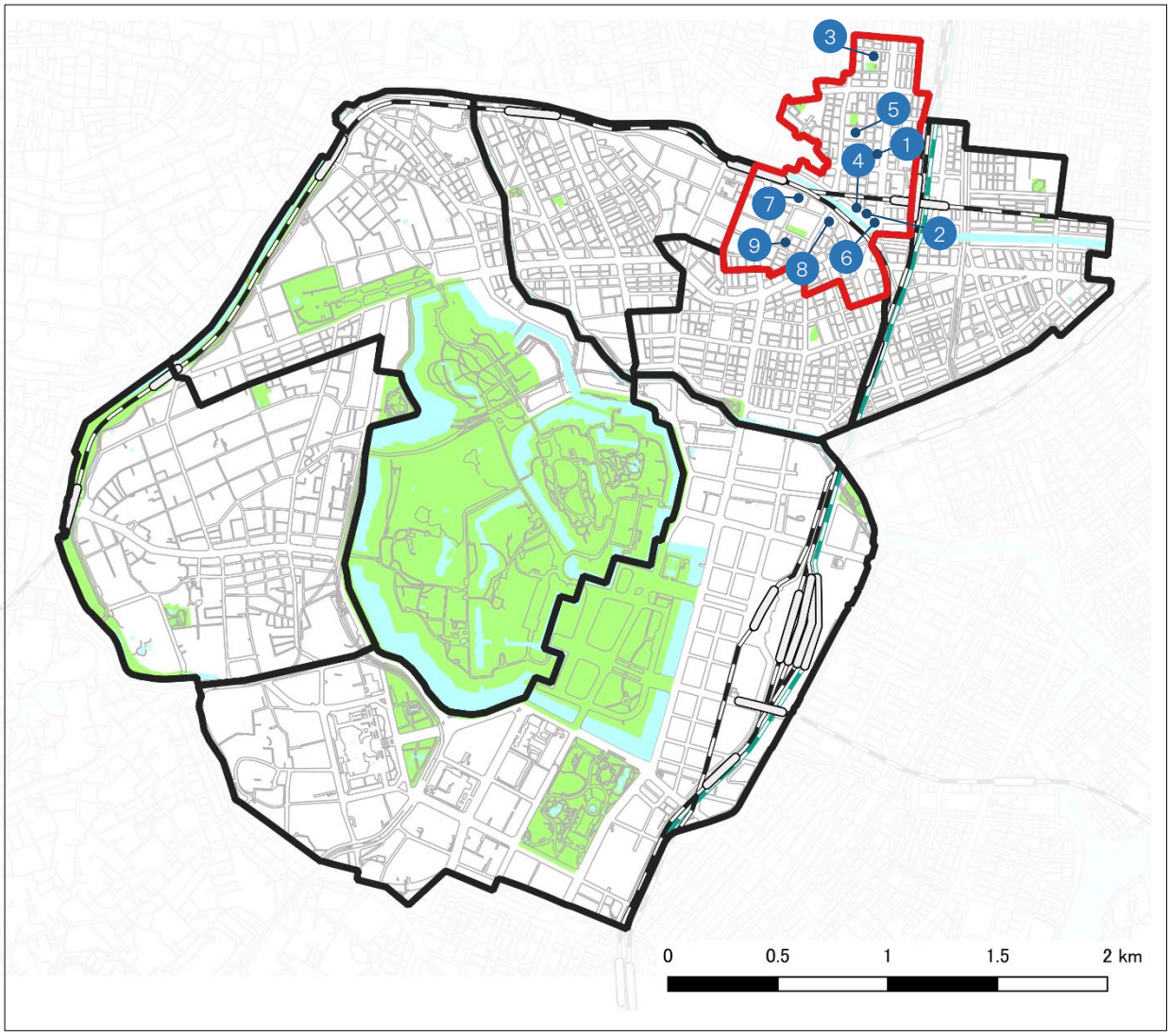

NO	施設等名称	NO	施設等名称
①	旧下島ビル	⑥	万世橋出張所・区民館
②	旧万世橋出張所	⑦	千代田区立淡路町施設 （区営淡路町住宅他）
③	旧練成中学校	⑧	旧神田保育園仮園舎
④	千代田万世会館	⑨	神田淡路町複合施設（神田保育園他）
⑤	昌平童夢館		

① 旧下島ビル

万世橋地域

所在地	千代田区外神田三丁目13-2		
アクセス方法	JR秋葉原駅から徒歩5分、東京メトロ日比谷線秋葉原駅3番出口から徒歩8分、東京メトロ銀座線末広町駅3番出口から徒歩4分、つくばエクスプレス秋葉原駅から徒歩6分		
	【EV連絡出入口】JR秋葉原駅電気街口、銀座線末広町駅EV専用出口（浅草方面改札）・2番出口（渋谷方面改札）		
避難所の指定状況	－	再生可能エネルギー設備	－
ハザード情報	神田川（0.5m以上1.0m未満）、荒川（0.5m以上3.0m未満、継続時間2週間以上）、高潮（0m以上0.5m未満）		
バリアフリー情報	－		
直近5年の主な改修情報			
－			

■建物情報

用途名称	旧下島ビル（環境まちづくり部）					
竣工年度	延床面積	階数	構造	耐震性	建物形態	利用形態
1962年	1,201.27 ㎡	地上5階/地下0階	RC	旧耐震（耐震性なし）	単独施設	貸付
備考	－					

② 旧万世橋出張所

万世橋地域

所在地	千代田区外神田一丁目1-11		
アクセス方法	JR秋葉原駅電気街口から徒歩3分、都営新宿線小川町駅から徒歩7分、東京メトロ丸ノ内線淡路町駅から徒歩7分、東京メトロ銀座線神田駅須田町口から徒歩5分		
	【EV連絡出入口】JR秋葉原駅電気街口、新宿線小川町駅A6出口、丸ノ内線淡路町駅EV出口（荻窪方面行ホーム階直結）、銀座線神田駅6番出口（7:00～21:00）		
避難所の指定状況	－	再生可能エネルギー設備	低炭素型電力
ハザード情報	神田川（1.0m以上2.0m未満、継続時間12h未満）、荒川（0.5m以上3.0m未満、継続時間2週間以上）、高潮（1.0m以上3.0m未満、継続時間1日以上3日未満）		
バリアフリー情報	－		
直近5年の主な改修情報			
－			

■建物情報

用途名称	旧万世橋出張所（地域振興部）					
竣工年度	延床面積	階数	構造	耐震性	建物形態	利用形態
1971年	1,290.71 ㎡	地上6階/地下1階	SRC	旧耐震（耐震性あり）	共用施設	暫定利用
備考	延床面積は区有施設部分の面積、階数は区有施設以外の部分も含めた建物全体の規模を記載。					

③ 旧練成中学校

万世橋地域

所在地	千代田区外神田六丁目11-14		
アクセス方法	東京メトロ銀座線末広町駅から徒歩3分		
	【EV連絡出入口】銀座線末広町駅EV専用出口(浅草方面改札)・2番出口(渋谷方面改札)		
避難所の指定状況	避難所(地震、洪水【神田川】、高潮)	再生可能エネルギー設備	–
ハザード情報	神田川(0.10m以上0.5m未満)、荒川(0.5m以上3.0m未満、継続時間1日以上3日未満)		
バリアフリー情報	–		

直近5年の主な改修情報

–

■建物情報1

用途名称	旧練成中学校(校舎)(地域振興部)					
竣工年度	延床面積	階数	構造	耐震性	建物形態	利用形態
1978年	7,239.91 ㎡	地上3階/地下1階	SRC	旧耐震(耐震性あり)	単独施設	貸付
備考	–					

■建物情報2

用途名称	旧練成中学校(倉庫)(地域振興部)					
竣工年度	延床面積	階数	構造	耐震性	建物形態	利用形態
1978年	9.81 ㎡	地上1階/地下0階	CB	旧耐震(耐震性あり)	単独施設	貸付
備考	–					

④ 千代田万世会館

万世橋地域

所在地	千代田区外神田一丁目1-7		
アクセス方法	JR秋葉原駅から徒歩5分、都営新宿線小川町駅から徒歩10分、東京メトロ丸ノ内線淡路町駅から徒歩10分		
	【EV連絡出入口】JR秋葉原駅電気街口、新宿線小川町駅A6出口、丸ノ内線淡路町駅EV出口（荻窪方面行ホーム階直結）		
避難所の指定状況	－	再生可能エネルギー設備	－
ハザード情報	神田川（1.0m以上2.0m未満、継続時間12h未満）、荒川（0.5m以上3.0m未満、継続時間2週間以上）、高潮（1.0m以上3.0m未満、継続時間1日以上3日未満）		
バリアフリー情報			

直近5年の主な改修情報

－

■建物情報

用途名称	千代田万世会館（地域振興部）					
竣工年度	延床面積	階数	構造	耐震性	建物形態	利用形態
1993年	1,037.34 ㎡	地上7階/地下1階	S	耐震性あり	単独施設	自用
備考	葬祭施設					

⑤ 昌平童夢館

万世橋地域

所在地	千代田区外神田三丁目4-7		
アクセス方法	東京メトロ銀座線末広町駅3番出口から徒歩5分、JR秋葉原駅電気街口（西口）から徒歩7分		
	【EV連絡出入口】銀座線末広町駅EV専用出口（浅草方面改札）・2番出口（渋谷方面改札）、JR秋葉原駅電気街口		
避難所の指定状況	避難所（地震、洪水[神田川]、高潮、土砂災害）	再生可能エネルギー設備	低炭素型電力
ハザード情報	荒川（0.5m以上3.0m未満、継続時間12h以上1日未満）		
バリアフリー情報			

直近5年の主な改修情報

令和5年度区立昌平小学校地下1階給食室・6階屋上校庭他照明設備改修工事
令和4年度昌平童夢館幼稚園・保育園・地下1・2階照明設備LED化工事
令和4年度昌平童夢館地下2階屋内プール配管改修工事
令和3年度昌平童夢館外壁他改修工事
令和2年度昌平童夢館5階神田児童館照明設備LED化工事

■建物情報

用途名称	神田児童館（子ども部） 昌平幼稚園（子ども部） 昌平小学校（子ども部）					
竣工年度	延床面積	階数	構造	耐震性	建物形態	利用形態
1996年	15,007.22 ㎡	地上6階/地下2階	SRC	耐震性あり	複合施設	自用
備考	－					

⑥ 万世橋出張所・区民館

万世橋地域

所在地	千代田区外神田一丁目1-13		
アクセス方法	JR秋葉原駅電気街口から徒歩3分、都営新宿線小川町駅から徒歩7分、東京メトロ丸ノ内線淡路町駅から徒歩7分、東京メトロ銀座線神田駅須田町口から徒歩5分		
	【EV連絡出入口】JR秋葉原駅電気街口、新宿線小川町駅A6出口、丸ノ内線淡路町駅EV出口(荻窪方面行ホーム階直結)、銀座線神田駅6番出口(7:00～21:00)		
避難所の指定状況	–	再生可能エネルギー設備	太陽光発電設備、地中熱利用設備
ハザード情報	神田川(1.0m以上2.0m未満、継続時間12h未満)、荒川(0.5m以上3.0m未満、継続時間2週間以上)、高潮(1.0m以上3.0m未満、継続時間1日以上3日未満)		
バリアフリー情報			

直近5年の主な改修情報

–

■建物情報

用途名称	万世橋出張所・区民館(地域振興部) 万世橋出張所・区民館4階事務室(子ども部) 万世橋出張所・区民館5階事務室(地域振興部) 万世橋出張所・区民館6階事務室(保健福祉部)					
竣工年度	延床面積	階数	構造	耐震性	建物形態	利用形態
2020年	3,653.68 ㎡	地上9階/地下1階	S	耐震性あり	複合施設	自用
備考	–					

⑦ 千代田区立淡路町施設(区営淡路町住宅他)

万世橋地域

所在地	千代田区神田淡路町二丁目9		
アクセス方法	JR中央線御茶ノ水駅聖橋口より徒歩5分、東京メトロ千代田線新御茶ノ水駅B2出口より徒歩5分、東京メトロ丸の内線淡路町駅A5出口より徒歩5分、都営新宿線小川町駅A5出口より徒歩5分、JR・東京メトロ銀座線神田駅より徒歩約10分		
	【EV連絡出入口】JRお茶の水駅聖橋口、千代田線新御茶ノ水駅b3a出口、淡路町駅A5出口、新宿線小川町駅A6出口、JR神田駅北口、銀座線神田駅6番出口(7:00～21:00)		
避難所の指定状況	–	再生可能エネルギー設備	–
ハザード情報	神田川(0.5m以上1.0m未満)、荒川(0.5m未満)		
バリアフリー情報	–		

直近5年の主な改修情報

令和4年度淡路町高齢者住宅緊急通報設備改修工事

■建物情報

用途名称	千代田区立淡路町施設(保健福祉部) 区営淡路町住宅淡路町高齢者住宅(環境まちづくり部) 防災課倉庫(神田淡路町2)(政策経営部)					
竣工年度	延床面積	階数	構造	耐震性	建物形態	利用形態
2004年	4,000.07 ㎡	地上13階/地下1階	SRC	耐震性あり	複合施設	自用
備考	–					

⑧ 旧神田保育園仮園舎

万世橋地域

所在地	千代田区神田淡路町二丁目12-2		
アクセス方法	JR秋葉原駅・御茶ノ水から徒歩6分、都営新宿線小川町駅から徒歩6分、東京メトロ丸ノ内線淡路町から徒歩6分		
	【EV連絡出入口】JR秋葉原駅電気街口、新宿線小川町駅A6出口、丸ノ内線淡路町駅EV出口（荻窪方面行ホーム階直結）、銀座線神田駅6番出口（7:00～21:00）		
避難所の指定状況	–	再生可能エネルギー設備	–
ハザード情報	神田川（0.5m以上1.0m未満）、荒川（0.5m未満）		
バリアフリー情報	–		
直近5年の主な改修情報			
–			

■建物情報

用途名称	旧神田保育園仮園舎（子ども部）					
竣工年度	延床面積	階数	構造	耐震性	建物形態	利用形態
2009年	1,354.07 ㎡	地上5階/地下0階	RC	耐震性あり	単独施設	貸付
備考	–					

⑨ 神田淡路町複合施設（神田保育園他）

万世橋地域

所在地	千代田区神田淡路町二丁目109		
アクセス方法	JR中央・総武線御茶ノ水駅聖橋口から徒歩5分、JR山手・総武線秋葉原駅電気街口から徒歩5分、東京メトロ丸ノ内線淡路町駅A5出口から徒歩5分、都営新宿線小川町駅・東京メトロ千代田線新御茶ノ水駅B2出口から徒歩5分		
	【EV連絡出入口】JRお茶の水駅聖橋口、千代田線新御茶ノ水駅b3a出口、JR秋葉原駅電気街口、淡路町駅A5出口、新宿線小川町駅A6出口		
避難所の指定状況	–	再生可能エネルギー設備	（保育園）太陽光発電設備、低炭素型電力
ハザード情報	–		
バリアフリー情報	–		
直近5年の主な改修情報			
–			

■建物情報

用途名称	淡路にこにこフォーユープラザ（保健福祉部） 神田保育園（子ども部）					
竣工年度	延床面積	階数	構造	耐震性	建物形態	利用形態
2013年	3,701.46 ㎡	地上8階/地下1階	RC	耐震性あり	複合施設	自用
備考	–					

（６）和泉橋地域

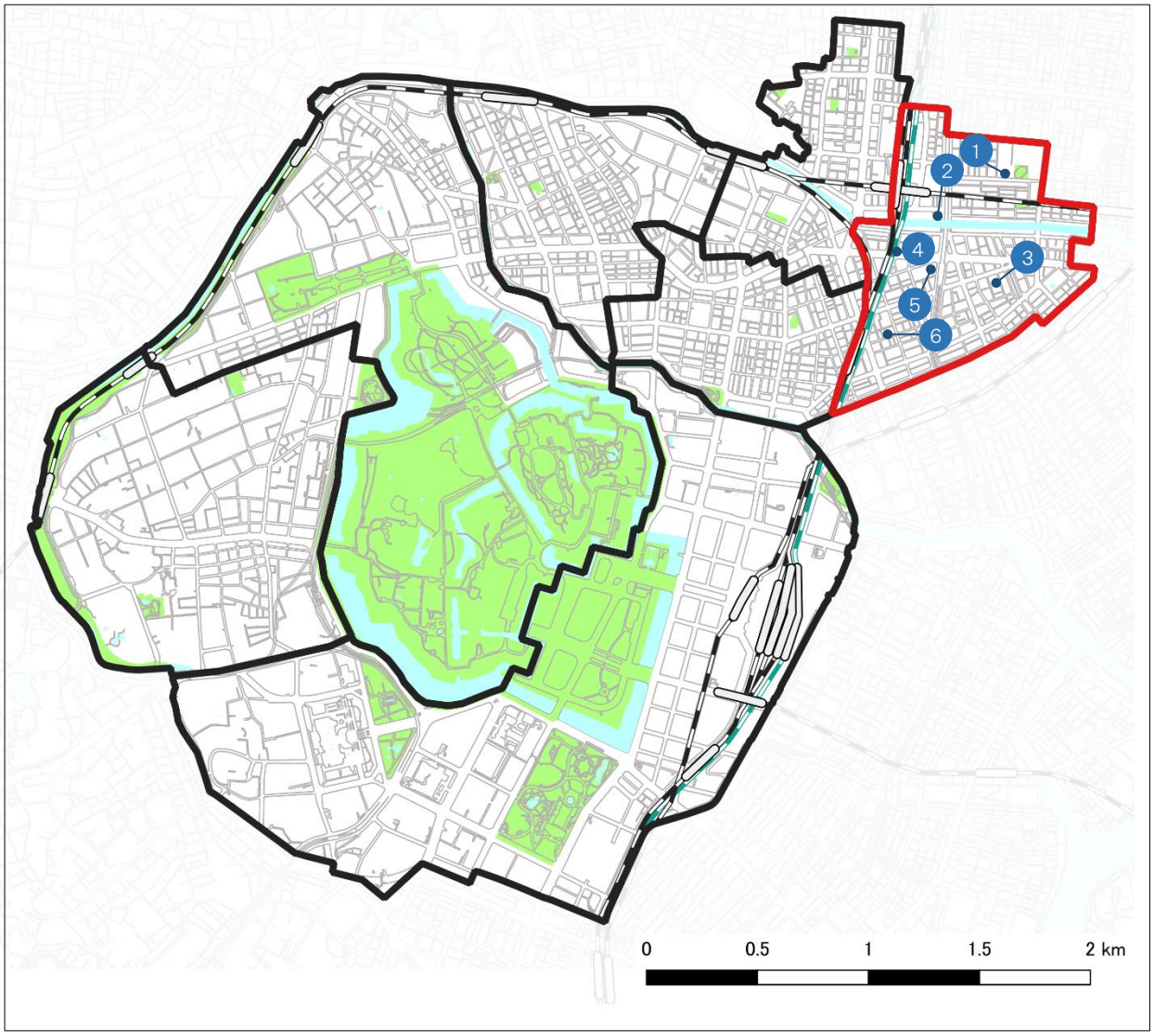

NO	施設等名称	NO	施設等名称
①	ちよだパークサイドプラザ	④	千代田区ふれあい会館
②	和泉橋出張所・区民館	⑤	区営東松下町住宅
③	岩本町ほほえみプラザ	⑥	旧今川中学校

① ちよだパークサイドプラザ

和泉橋地域

所在地	千代田区神田和泉町1		
アクセス方法	JR・東京メトロ日比谷線・つくばエクスプレス秋葉原駅から徒歩7分、都営新宿線岩本町駅から徒歩10分		
	【EV連絡出入口】JR秋葉原駅中央口・昭和通り口、日比谷線秋葉原駅、つくばエクスプレス秋葉原駅A2、新宿線岩本町駅A6出口		
避難所の指定状況	避難所（地震、洪水[神田川]）	再生可能エネルギー設備	低炭素型電力
ハザード情報	荒川（0.5m以上3.0m未満、継続時間2週間以上）、高潮（0.5m以上1.0m未満、継続時間12h未満）		
バリアフリー情報			

直近5年の主な改修情報

令和3年度区立和泉小学校2階普通教室他改修工事
令和2年度区立和泉小学校3階普通教室改修工事

■建物情報1

用途名称	ちよだパークサイドプラザ（子ども部） 児童・家庭支援センター（いずみこどもプラザ）（子ども部） いずみこども園（子ども部） 和泉小学校（子ども部）					
竣工年度	延床面積	階数	構造	耐震性	建物形態	利用形態
1987年	11,256.53 ㎡	地上8階/地下1階	SRC	耐震性あり	複合施設	自用
備考	－					

■建物情報2

用途名称	ちよだパークサイドプラザ（倉庫）（子ども部）					
竣工年度	延床面積	階数	構造	耐震性	建物形態	利用形態
2009年	154.21 ㎡	地上1階/地下0階	RC	耐震性あり	複合施設	自用
備考	－					

■建物情報3

用途名称	自転車駐輪場（ちよだパークサイドプラザ脇）（環境まちづくり部）					
竣工年度	延床面積	階数	構造	耐震性	建物形態	利用形態
2009年	44.14 ㎡	地上1階/地下0階	RC	耐震性あり	複合施設	自用
備考	－					

② 和泉橋出張所・区民館

和泉橋地域

所在地	千代田区神田佐久間町一丁目11-7		
アクセス方法	JR秋葉原駅昭和通り口から徒歩2分、つくばエクスプレス秋葉原駅A1出口から徒歩2分、東京メトロ日比谷線秋葉原駅5番出口から徒歩1分、都営新宿線岩本町駅A3出口から徒歩3分		
	【EV連絡出入口】JR秋葉原駅昭和通り口、日比谷線秋葉原駅、新宿線岩本町駅A6出口、つくばエクスプレス秋葉原駅A2		
避難所の指定状況	–	再生可能エネルギー設備	太陽光発電設備、低炭素型電力
ハザード情報	神田川(0.1m以上0.5m未満)、荒川(0.5m以上3.0m未満、継続時間2週間以上)、高潮(0m以上0.5m未満)		
バリアフリー情報			

直近5年の主な改修情報

令和5年度区和泉橋出張所・区民館1・2・4階他電気設備改修工事
令和5年度区和泉橋出張所・区民館1・2・4階他空調設備改修工事
令和5年度区和泉橋出張所・区民館1・2・4階他空調設備改修に伴う内装改修工事(再起工)
令和元年度区和泉橋出張所・区民館女子トイレ改修工事

■建物情報

用途名称	和泉橋出張所・区民館(地域振興部) ストックヤード(和泉橋出張所)(環境まちづくり部) 防災備蓄倉庫(和泉橋出張所)(政策経営部)					
竣工年度	延床面積	階数	構造	耐震性	建物形態	利用形態
2002年	1,290.80 ㎡	地上6階/地下1階	RC	耐震性あり	複合施設	自用
備考	–					

③ 岩本町ほほえみプラザ

和泉橋地域

所在地	千代田区岩本町二丁目15-3		
アクセス方法	都営新宿線岩本町駅A5出口から徒歩5分		
	【EV連絡出入口】新宿線岩本町駅A6出口		
避難所の指定状況	避難所(地震、洪水[神田川])、福祉避難所	再生可能エネルギー設備	–
ハザード情報	荒川(0.5m以上3.0m未満、継続時間2週間以上)、神田川(0.1m以上0.5m未満)、高潮(0m以上0.5m未満)		
バリアフリー情報			

直近5年の主な改修情報

–

■建物情報

用途名称	岩本町ほほえみプラザ(保健福祉部) 防災備蓄倉庫(岩本町2)(政策経営部)					
竣工年度	延床面積	階数	構造	耐震性	建物形態	利用形態
2003年	10,562.43 ㎡	地上15階/地下2階	SRC	耐震性あり	複合施設	自用
備考	–					

④ 千代田区ふれあい会館

和泉橋地域



所在地	千代田区神田須田町二丁目17-6		
アクセス方法	JR秋葉原駅昭和通り口から徒歩6分、電気街口から徒歩5分、つくばエクスプレス秋葉原駅A1出口から徒歩4分、東京メトロ日比谷線秋葉原駅5番出口から徒歩5分、都営新宿線岩本町駅A3出口から徒歩4分 【EV連絡出入口】JR秋葉原駅電気街口・昭和通り口、日比谷線秋葉原駅、つくばエクスプレス秋葉原駅A2、新宿線岩本町駅A6出口		
避難所の指定状況	–	再生可能エネルギー設備	–
ハザード情報	荒川(0.5m以上3.0m未満、継続時間12h未満)		
バリアフリー情報	AED		

直近5年の主な改修情報

–

■建物情報

用途名称	千代田区ふれあい会館(地域振興部)					
竣工年度	延床面積	階数	構造	耐震性	建物形態	利用形態
1993年	147.81 ㎡	地上2階/地下0階	S	耐震性あり	単独施設	自用
備考	–					

⑤ 区営東松下町住宅

和泉橋地域

所在地	千代田区神田東松下町22-1		
アクセス方法	都営新宿線岩本町駅から徒歩2分、東京メトロ日比谷線秋葉原駅から徒歩4分、JR秋葉原駅から徒歩6分、JR神田駅から徒歩6分 【EV連絡出入口】新宿線岩本町駅A6出口、日比谷線秋葉原駅、JR秋葉原駅中央口・昭和通り口、JR神田駅東口		
避難所の指定状況	–	再生可能エネルギー設備	–
ハザード情報	荒川(0.5m以上3.0m未満、継続時間2週間以上)、高潮(0.5m以上1.0m未満、継続時間1日以上3日未満)		
バリアフリー情報	–		

直近5年の主な改修情報

–

■建物情報

用途名称	区営東松下町住宅(環境まちづくり部) 区営東松下町住宅付属棟(環境まちづくり部) こもれび千桜(環境まちづくり部)					
竣工年度	延床面積	階数	構造	耐震性	建物形態	利用形態
2016年	10,057.87 ㎡	地上18階/地下1階	RC	耐震性あり	複合施設	自用
備考	–					

⑥ 旧今川中学校

和泉橋地域

所在地	千代田区鍛冶町二丁目4-2		
アクセス方法	JR神田駅・東京メトロ銀座線神田駅から徒歩3分		
	【EV連絡出入口】JR神田駅東口		
避難所の指定状況	避難所(地震、洪水[神田川]、高潮)	再生可能エネルギー設備	低炭素型電力
ハザード情報	荒川(0.5m以上3.0m未満、継続時間12時間以上1日未満)		
バリアフリー情報	–		

直近5年の主な改修情報

–

■建物情報1

用途名称	旧今川中学校(校舎・体育館)(子ども部)					
竣工年度	延床面積	階数	構造	耐震性	建物形態	利用形態
1964年	2,081.95 ㎡	地上3階/地下0階	RC	旧耐震(耐震性あり)	単独施設	暫定利用
備考	–					

■建物情報2

用途名称	旧今川中学校(便所)(子ども部)					
竣工年度	延床面積	階数	構造	耐震性	建物形態	利用形態
2001年	36.45 ㎡	地上1階/地下0階	S	耐震性あり	単独施設	暫定利用
備考	–					

（7）都心中枢エリア(※)

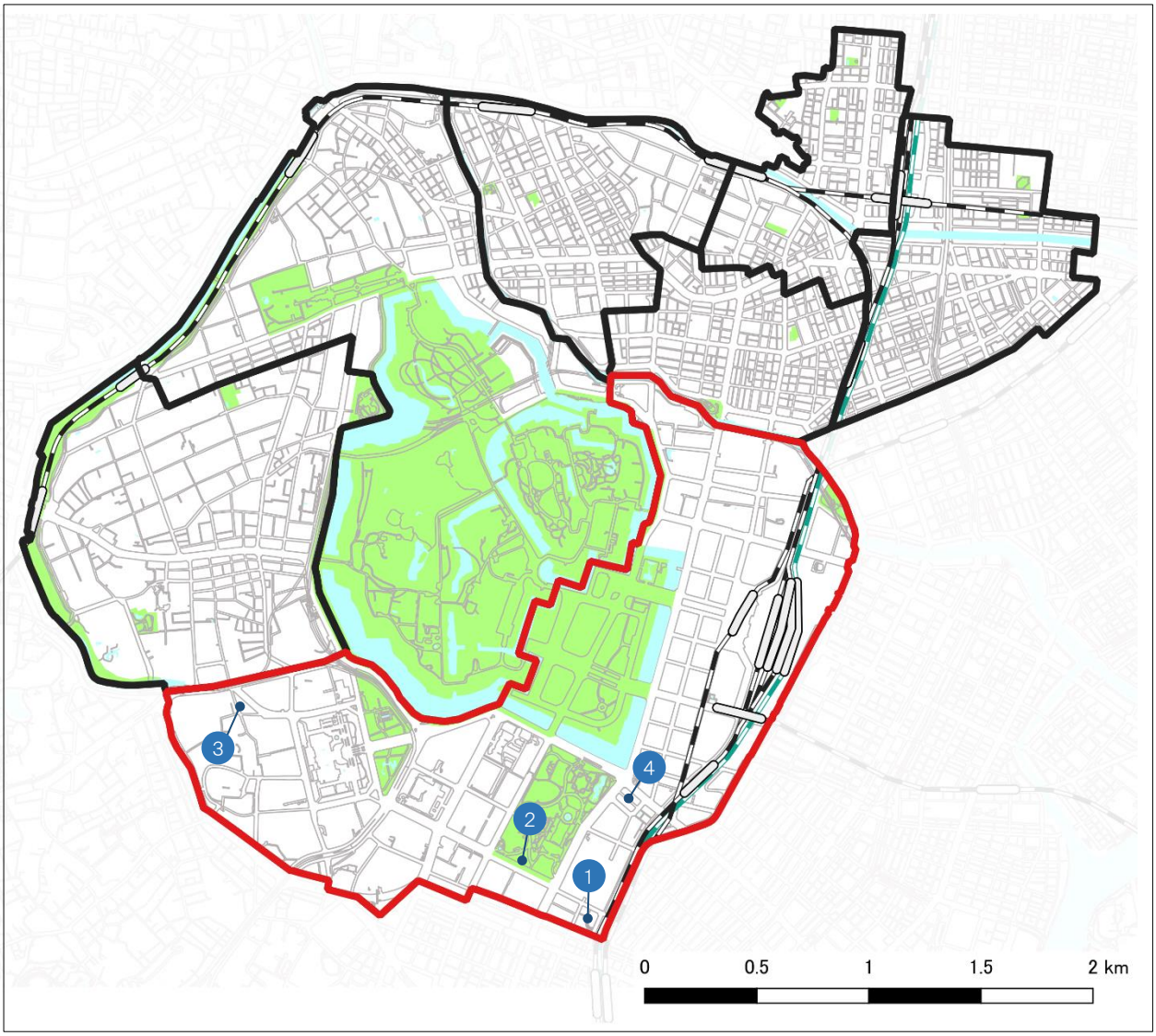

NO	施設等名称	NO	施設等名称
①	千代田区立内幸町ホール	③	旧永田町小学校
②	日比谷図書文化館	④	公共施設（日比谷まちづくり）

（※）都心中枢エリア：大手町・丸の内・有楽町・永田町地域

① 千代田区立内幸町ホール

都心中枢エリア

所在地	千代田区内幸町一丁目5-1		
アクセス方法	都営三田線内幸町A5番出口から徒歩5分、東京メトロ銀座線・都営浅草線新橋駅7番出口から徒歩5分、JR新橋駅日比谷口から徒歩5分		
	【EV連絡出入口】三田線内幸町駅A8出口、銀座線新橋駅改札解行きEV出口、JR新橋駅北改札・南改札		
避難所の指定状況	–	再生可能エネルギー設備	–
ハザード情報	神田川(1.0m以上2.0m未満)、荒川(0.5m以上3.0m未満、継続時間12h以上1日未満)、高潮(1.0m以上3.0m未満、継続時間1週間以上)		
バリアフリー情報			

直近5年の主な改修情報

–

■建物情報

用途名称	千代田区立内幸町ホール(地域振興部)					
竣工年度	延床面積	階数	構造	耐震性	建物形態	利用形態
1996年	1,903.63 ㎡	地上5階/地下1階	SRC	耐震性あり	単独施設	自用

② 日比谷図書文化館

都心中枢エリア

所在地	千代田区日比谷公園1-4		
アクセス方法	東京メトロ 丸の内線・日比谷線「霞ケ関駅」B2出口から徒歩3分、都営地下鉄三田線「内幸町駅」A7出口から徒歩3分、東京メトロ 千代田線「霞ケ関駅」C4出口から徒歩3分、JR 新橋駅 日比谷口から徒歩10分		
	【EV連絡出入口】丸の内線・日比谷線霞が関駅B3a出口、千代田線霞ヶ関駅改札階行きEV出口、三田線内幸町駅A8出口		
避難所の指定状況	–	再生可能エネルギー設備	太陽光発電設備、低炭素型電力
ハザード情報	–		
バリアフリー情報			

直近5年の主な改修情報

–

■建物情報

用途名称	日比谷図書文化館(子ども部)					
竣工年度	延床面積	階数	構造	耐震性	建物形態	利用形態
1957年	10,154.43 ㎡	地上4階/地下1階	SRC	旧耐震(耐震性あり)	複合施設	自用
備考	–					

③ 旧永田町小学校

都心中枢エリア

所在地	千代田区永田町二丁目19-1		
アクセス方法	東京メトロ半蔵門線・南北線・有楽町線永田町駅6番出口から徒歩2分 【EV連絡出入口】半蔵門線・南北線・有楽町線永田町駅5番出口		
避難所の指定状況	–	再生可能エネルギー設備	–
ハザード情報	–		
バリアフリー情報	–		
直近5年の主な改修情報			
–			

■建物情報1

用途名称	旧永田町小学校(校舎)(子ども部)					
竣工年度	延床面積	階数	構造	耐震性	建物形態	利用形態
1937年	4,393.38 ㎡	地上3階/地下1階	RC	旧耐震(耐震性なし)	単独施設	暫定利用
備考	–					

■建物情報2

用途名称	旧永田町小学校(小学校倉庫)(政策経営部)					
竣工年度	延床面積	階数	構造	耐震性	建物形態	利用形態
1978年	20.31 ㎡	地上1階/地下0階	RC	不明	単独施設	暫定利用
備考	–					

④ 公共施設(日比谷まちづくり)

都心中枢エリア

所在地	千代田区有楽町一丁目1-4		
アクセス方法	東京メトロ日比谷線、有楽町線、都営三田線　日比谷駅から徒歩2分、 JR山手線、東京メトロ有楽町線有楽町駅から徒歩4分		
避難所の指定状況	–	再生可能エネルギー設備	–
ハザード情報	–		
バリアフリー情報	–		
直近5年の主な改修情報			
–			

■建物情報

用途名称	公共施設(日比谷まちづくり)					
竣工年度	延床面積	階数	構造	耐震性	建物形態	利用形態
2017年	3,602.43 ㎡	地上2階/地下2階	RC	耐震性あり	共用施設	貸付
備考	–					

（8）区外

① 花小金井運動施設 －

所在地	小平市花小金井南町三丁目2-7		
アクセス方法	西武新宿線花小金井駅から徒歩15分		
	－		
避難所の指定状況	－	再生可能エネルギー設備	－
ハザード情報	－		
バリアフリー情報	－		
直近5年の主な改修情報			
－			

■建物情報1

用途名称	花小金井運動施設(園舎)(地域振興部)					
竣工年度	延床面積	階数	構造	耐震性	建物形態	利用形態
1965年	450.31 ㎡	地上2階/地下0階	RC	旧耐震(耐震性あり)	単独施設	自用
備考	－					

■建物情報2

用途名称	花小金井運動施設(便所)(地域振興部)					
竣工年度	延床面積	階数	構造	耐震性	建物形態	利用形態
1983年	31.38 ㎡	地上1階/地下0階	CB	耐震性あり	単独施設	自用
備考	－					

■建物情報3

用途名称	花小金井運動施設(管理人住宅)(地域振興部)					
竣工年度	延床面積	階数	構造	耐震性	建物形態	利用形態
1994年	57.97 ㎡	地上1階/地下0階	W	耐震性あり	単独施設	自用
備考	－					

■建物情報4

用途名称	花小金井運動施設(農具庫)(地域振興部)					
竣工年度	延床面積	階数	構造	耐震性	建物形態	利用形態
1965年	9.91 ㎡	地上1階/地下0階	W	不明	単独施設	自用
備考	－					

② 軽井沢少年自然の家　－

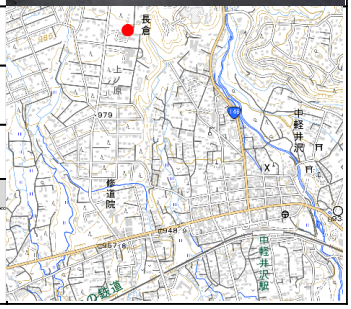

所在地	北佐久郡軽井沢町大字長倉字横吹1240		
アクセス方法	長野新幹線あさま軽井沢駅からしなの鉄道に乗り換え中軽井沢へ、中軽井沢駅から徒歩25分		
	－		
避難所の指定状況	－	再生可能エネルギー設備	－
ハザード情報	－		
バリアフリー情報	－		
直近5年の主な改修情報			
－			

■建物情報

用途名称	軽井沢少年自然の家（子ども部）					
竣工年度	延床面積	階数	構造	耐震性	建物形態	利用形態
1986年	3,388.47 ㎡	地上2階/地下0階	RC	耐震性あり	単独施設	自用
備考	－					

③ メレーズ軽井沢　－

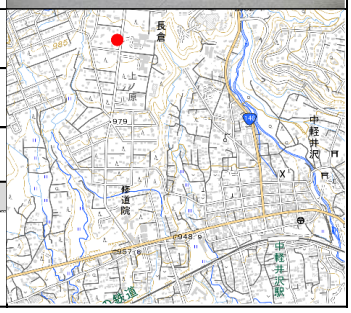

所在地	北佐久郡軽井沢町大字長倉字横吹2141		
アクセス方法	長野新幹線あさま軽井沢駅からしなの鉄道に乗り換え中軽井沢へ、中軽井沢駅から徒歩25分		
	－		
避難所の指定状況	－	再生可能エネルギー設備	－
ハザード情報	－		
バリアフリー情報	－		

直近5年の主な改修情報
令和5年度区立メレーズ軽井沢ボイラー更新工事 令和元年度区立メレーズ軽井沢外壁屋根改修工事

■建物情報1

用途名称	メレーズ軽井沢(管理棟)(子ども部)					
竣工年度	延床面積	階数	構造	耐震性	建物形態	利用形態
1993年	1,042.46 ㎡	地上2階/地下1階	RC	耐震性あり	単独施設	自用
備考	－					

■建物情報2

用途名称	メレーズ軽井沢(コテージそよかぜ)(子ども部)					
竣工年度	延床面積	階数	構造	耐震性	建物形態	利用形態
1993年	84.40 ㎡	地上1階/地下0階	W	耐震性あり	単独施設	自用
備考	－					

■建物情報3

用途名称	メレーズ軽井沢(コテージこもれび)(子ども部)					
竣工年度	延床面積	階数	構造	耐震性	建物形態	利用形態
1993年	99.00 ㎡	地上2階/地下0階	W	耐震性あり	単独施設	自用
備考	－					

■建物情報4

用途名称	メレーズ軽井沢(コテージあおぞら)(子ども部)					
竣工年度	延床面積	階数	構造	耐震性	建物形態	利用形態
1993年	94.84 ㎡	地上2階/地下0階	W	耐震性あり	単独施設	自用
備考	－					