























「千代田区サインガイドライン」 新旧対照表

平成29年12月
(下線部分は改定部分)

新		旧			
<p>千代田区サインガイドライン</p> <p>2-1 (6) ピクトグラム</p> <p>ピクトグラムは視覚的な図による表現で内容の伝達を直観的に行うことができるため、言語の種別を問わず情報を伝達することができます。</p> <p>・標準案内用図記号（一部がJIS規格化）のピクトグラムを基本としてください。 <u>ただし、地図内に掲載する情報については、必要に応じ、本ガイドラインに示すピクトグラムをあわせて使用することが望ましいと考えます。</u> (P17~19 (3) 情報掲載基準参照)</p> <p>・標準案内用図記号がなく区独自に作成する必要がある場合は、標準案内用図記号のイメージを尊重したデザインを作成することが望ましいと考えます。</p>		<p>千代田区サインガイドライン</p> <p>2-1 (6) ピクトグラム</p> <p>ピクトグラムは視覚的な図による表現で内容の伝達を直観的に行うことができるため、言語の種別を問わず情報を伝達することができます。</p> <p>・標準案内用図記号（一部がJIS規格化）のピクトグラムを基本として下さい</p> <p>・標準案内用図記号がなく区独自に作成する必要がある場合は、標準案内用図記号のイメージを尊重したデザインを作成することが望ましいと考えます。</p>			
<p>2-2 案内地図に関する指針</p> <p>(3) 情報掲載基準 ※改定箇所のみ記載</p>		<p>2-2 案内地図に関する指針</p> <p>(3) 情報掲載基準 ※改定箇所のみ記載</p>			
区分	地図に表示する一般的な情報	ベースマップ	ピクトグラム	名称	備考
ベース面	交通施設	駐車場			2017年7月20日のJISZ8210改正時に、  と  が併存。  は2年間の移行期間を設け、2019年7月20日をもって削除
施設	案内所	案内所	 	○	2017年7月20日のJISZ8210改正時に、  の表示事項が変更され、「案内所」を意味するピクトグラムは  及び  の2種類を選択して使用することが可能となった。
	商業施設等	コンビニエンスストア			
	その他	海外発行カード対応ATM			
バリアフリー設備・経路	車いす等に対応した公衆トイレ		 		2017年7月20日のJISZ8210改正時に、  と  が併存。  は2年間の移行期間を設け、2019年7月20日をもって削除
区分	地図に表示する一般的な情報	ベースマップ	ピクトグラム	名称	備考
ベース面	交通施設	駐車場			
施設	案内所	案内所		○	
	商業施設等	コンビニエンスストア			
	その他	海外発行カード対応ATM			
バリアフリー設備・経路	車いす等に対応した公衆トイレ				

「千代田区サインガイドライン」 新旧対照表

平成29年12月
(下線部分は改定部分)

新	旧
<p>3-3 ピクトグラム一覧</p> <p>(略)</p> <p><u>放置自転車禁止サイン</u></p> <hr/>  <p><u>自転車・原動機付自転車を 駐輪しないでください</u></p>	<p>3-3 ピクトグラム一覧</p> <p>(略)</p>